

РЕД ВОЖЊЕ

0.1

БГ:ВОЗ

ЗА ПРУГЕ И ДЕОНИЦЕ ПРУГА:

БАТАЈНИЦА – БЕОГРАД ЦЕНТАР – ОВЧА
БЕОГРАД ЦЕНТАР – РЕСНИК – МЛАДЕНОВАЦ
КАРАЂОРЂЕВ ПАРК РАСП. И СТАЈ. – ДЕДИЊЕ РАСПУТНИЦА
РЕСНИК – ЛАЗАРЕВАЦ

На делу пруге Батајница – Београд центар и Панчевачки мост расп. и стај. –
Овча зауставни пут је 1000 m

На осталим пругама зауставни пут је 700 m

Возно особље се не обавештава о променама у саобраћају и о
променама укрштавања

Важи од 15.12.2024. до 13.12.2025.

Само за службену употребу

Београд, 2024.

За ово издање задужен је Сектор за приступ железничкој инфраструктури и Сектор за ИТ
„Инфраструктура железнице Србије“ а.д.

Уређивање Књижице реда вожње
Сектор за приступ железничкој инфраструктури

Припрема за штампу
Сектор за приступ железничкој инфраструктури
Сектор за ИТ

Тираж: 519 примерака


САДРЖАЈ


Страна


Измене, допуне и исправке реда вожње.....	4
Тумачење ознака и објашњења.....	5
Преглед табела књижице реда вожње.....	9
Преглед службених места, удаљености и највећих допуштених брзина	11
Преглед ограничених брзина.....	12
Преглед службених места са ограниченим брзинама преко скретница при вожњи неправилним односно суседним колосеком....	13
Начин испостављања општег налога код возова из система БГ:ВОЗ.	13
Преглед службених места са ограниченим радним временом.....	14
Преглед затвора колосека за редовно одржавање.....	16
Преглед деоница за одржавање пруге.....	17
Преглед деоница за одржавање СС постројења.....	17
Преглед деоница за одржавање ТТ постројења.....	18
Преглед деоница за одржавање КМ	18
Списак пруга	19
Ред вожње возова	21
Регистар возова по странама.....	95
Регистар возова по странама за измене реда вожње.....	106


[illegible]


ТУМАЧЕЊЕ ОЗНАКА И ОБЈАШЊЕЊА


1.  = Редом вожње предвиђена вожња у скретање (колона 6¹⁾ испред одговарајућег времена доласка или поласка у зависности да ли је вожња у скретање при уласку или изласку).


2.  = Улазак воза на слепи (крњи) колосек ограниченом брзином од 30 km/h (колона 6¹⁾ испред времена доласка).


3.  = Улазак моторног воза ограниченом брзином од 10 km/h на колосек који је заузет оваквим возовима у станицама у којима главни колосеци нису подељени прописаним сигнаlima на ограничене одсеке пута вожње (колона 6¹⁾ испред времена доласка).


4.  = Улазак теретног воза са 30 km/h на колосек на којем возу није обезбеђен пут претрчавања на излазној страни због маневрисања (колона 6¹⁾ испред времена доласка).


5.  = Службено место за односни воз није поседнуто. Главни сигнали изузетно не важе за односни воз када кроз њега пролази у време прописаног прекида службе. Воз пролази кроз службено место брзином од 50 km/h уколико није прописана нижа ограничена брзина (колона 6¹⁾ испред времена доласка). Ова ознака се не уписује код службених места на ТК прузи.


6.  = Службено место за односни воз није поседнуто само одређеног дана, а главни сигнали изузетно не важе за односни воз. Воз пролази кроз службено место брзином од 50 km/h уколико није прописана нижа ограничена брзина (колона 6¹⁾ испред времена доласка/поласка). Звездица (*) десно изнад црног кључа означава да службено место за односни воз није поседнуто у дане државних и верских празника који се обележавају нерадно.

7.  = Црни квадрат са стрелицом означава гурани воз (колона 6¹⁾ испред времена поласка).

8.  = Цртица означава редом вожње непредвиђену или технички неостварљиву вожњу преко распутнице или скретничког подручја (колона 2¹⁾ или 3¹⁾).








9.  = Стрелице према горе означавају вожњу по неправилном колосеку на двоколосечној прузи (колона 6¹⁾ испред времена поласка).

10.  = Вертикалном линијом повезане хоризонталне цртице означавају пругу или део пруге на којој се саобраћај узастопних возова одвија у станичном или одјавном размаку (колона 7²⁾ и на графикону).

11.  = Вертикална линија у виду повезаних косих крстића означава пругу или део пруге с међустаничном зависношћу (колона 7²⁾ и на графикону).

¹⁾ Преглед реда вожње возова

²⁾ Преглед службених места, удаљености и највећих допуштених брзина

- | | | |
|-----|---|--|
| 12. |  | = Вертикална линија у виду повезаних кружића, означава пругу или део пруге опремљен АПБ-ом (колона 7 ²⁾ и на графикону). |
| 13. |  | = Вертикална линија у виду повезаних тачака, означава пругу или део пруге опремљен телекомандом са АПБ-ом (колона 7 ²⁾ и на графикону). |
| 14. |  | = Вертикална линија у виду повезаних тачака са косим крстићем, означава пругу или део пруге опремљен телекомандом са међустаничном зависношћу (колона 7 ²⁾ и на графикону). |
| 15. |  | = Вертикална линија у виду повезаних квадрата означава пругу или део АПБ пруге са обостраним саобраћајем (колона 7 ²⁾ и на графикону). |
| 16. |  | = Вертикална линија у виду повезаних црних квадрата означава пругу или део ТК пруге са обостраним саобраћајем (колона 7 ²⁾ и на графикону). |
| 17. |  | = Тестераста линија означава електрифицирану пругу (на графикону). |
| 18. |  | = Две усправне паралелне линије означавају двоколосечну пругу (на графикону). |
| 19. | X | = Бављење воза за превоз путника само из саобраћајних разлога (колона 6 ¹⁾ испред времена доласка и на графикону). |
| 20. | Y | = Бављење воза за потребе путника и из саобраћајних разлога (колона 6 ¹⁾ испред времена доласка и на графикону). |
| 21. | ○ | = Воз саобраћа у дане уписане у кругу. |
| 22. | □ | = Воз не саобраћа у дане уписане у квадрату. |
| 23. | | = Дани у недељи означавају се бројевима:
1 – Понедељак
2 – Уторак
3 – Среда
4 – Четвртак
5 – Петак
6 – Субота
7 – Недеља |
| 24. | АС Р-1 | = Означава први режим вожње (односно 2, 3 или Е-режим) на пругама опремљеним ауто-стоп уређајима, као и у случајевима када се мења режим рада (колона 9 ³⁾). |
| 25. | РДВ А-63 | = Означава режим рада (А) и број канала (63) локомотивске радио-диспечерске везе, као и у случају када се мења број канала (колона 4 ¹⁾ испод имена службеног места) |

³⁾ Регистар возова по странама

26. 1), 2),... = Ознаке за напомене које служе да се означе ближа обавештења о називу воза, релацији, периоду саобраћаја и сл.
27. Узроци ограничених брзина означавају се приказаним скраћеницама:
- | | | |
|----|---|---------------------------------------|
| ск | = | скретница (ако је на отвореној прузи) |
| м | = | мост |
| пп | = | путни прелаз |
| т | = | тунел |
| ст | = | слаб терен |
| к | = | кривина |
| мр | = | место мерења радиоактивности |
- У колони 4¹⁾ уписује се километарски положај почетка, узрок и величина ограничене брзине у километрима на час на следећи начин:
км 125+375 ст:30
28. пб = Прелом брзине на отвореној прузи (колона 4¹⁾ између назива службених места). Уписује се на следећи начин:
км 445+123 пб
29. Ознаке за пратњу возова и поседање вучних возила (колона 11³⁾):
- | | | |
|--------|---|---|
| МВ | = | вучно возило поседнуто само машиновођом |
| ВВ | = | воз саобраћа само с возовођом |
| без | = | воз саобраћа без возопратног особља |
| Взм | = | воз саобраћа само са возним маневристом |
| МВ-без | = | воз саобраћа без возопратног особља, само с машиновођом на вучном возилу. |
| Кдк | = | воз саобраћа само са кондуктером/кондуктерима |
30. Ознаке за ближе дефинисање врсте службеног места (иза имена службеног места, осим станица, у графикону и свим обрасцима у којима се наводи списак службених места):
- | | | |
|------|---|--------------------------------------|
| СО | = | саобраћајно отпремништво |
| СТО | = | саобраћајно-транспортно отпремништво |
| Укр | = | укрсница |
| ТО | = | транспортно отпремништво |
| Тов | = | товариште |
| Стај | = | стајалиште |
| МП | = | место прелаза |
| Одј | = | одјавница |
| ГС | = | гранична станица на ТК прузи |
| Расп | = | распутница |

31. Примери облика слова којима се означавања службена места с обзиром на улогу на прузи:
- 1) **НИШ** Назив прве и последње станице дате у табеларном прегледу реда вожње штампа се великим болдованим словима
 - 2) **РУМА** Назив службеног места штампан великим словима означава службено место већег значаја на прузи (ранжирна, распоредна, одвојна и сл. станица), односно службено место од значаја за организацију саобраћаја воза.
 - 3) **Врбница** Назив службеног места штампан болдованим словима означава службено место мањег значаја у којима саобраћај регулише отправник возова.
 - 4) **Себеш** Назив службеног места штампан обичним словима означава остала службена места (стајалишта, одјавнице, отпремништва и сл.) и станице и укрснице у којима не дежура отправник возова.
32. Примери облика бројева и слова који се користе у табеларном прегледу реда вожње:
- 1) **7813** великим болдованим бројевима означава се број воза у заглављу табеларног Прегледа реда вожње возова.
 - 2) *125.1*
км 31+120 см:50 курзивом се означава километража пруге (колона 1¹⁾) и подаци о ограничењу брзине на отвореној прузи (колона 4¹⁾).
 - 3) **40** болдованим бројевима средње величине означавају се брзине преко скретница (колоне 2¹⁾ и 3¹⁾) и максималне брзине воза (колона 5¹⁾).
 - 4) **2.24**
2.25 болдованим бројевима мање величине означавају се доласци и поласци возова (колона 6¹⁾).
 - 5) **13.00**
81313 обичним бројевима мање величине означавају се време проласка воза (колона 6¹⁾) и бројеви возова у колони 7¹⁾.
 - 6) **РДВ А-63** ознаке за РДВ штампају се великим словима и обичним бројевима

ПРЕГЛЕД ТАБЕЛА
КЊИЖИЦЕ РЕДА ВОЖЊЕ

ПРЕГЛЕД СЛУЖБЕНИХ МЕСТА, УДАЉЕНОСТИ И НАЈВЕЋИХ ДОПУШТЕНИХ БРЗИНА						
Највећа допуштена брзина		Службена места	Удаљеност у km		Километража пруге	Саобраћај се врши у размаку
Леви кол.	Десни кол.		Делимично	Збирно		
1	2	3	4	5	6	7
1) ПРУГА: БЕОГРАД ЦЕНТАР ГС – БАТАЈНИЦА						
100	100	БЕОГРАД ЦЕНТАР ГС	-	-	0,0	
		Нови Београд	3,4	3,4	3,4	
		Тошин бунар стај.	1,8	5,2	5,2	
		ЗЕМУН	3,3	8,5	8,5	
		Алтина стај.	2,6	11,1	11,1	
		Земун поље	1,1	12,2	12,2	
		Камендин стај.	1,6	13,8	13,8	
		БАТАЈНИЦА	5,2	19,0	19,0	
		120	120			
2) ПРУГА: БЕОГРАД ЦЕНТАР ГС – ОВЧА						
	50	БЕОГРАД ЦЕНТАР ГС	-	-	0,0	
		Карађорђево парк расп. и стај.	1,3	1,3	1,3	
	70	Вуков споменик стај.	1,6	2,9	2,9	
		Панчевачки мост расп. и стај.	1,8	4,7	4,7	
		Крњача мост стај.	2,4	7,1	7,1	
		Крњача укр.	1,0	8,1	8,1	
	100	Себеш стај.	1,9	10,0	10,0	
		ОВЧА	2,5	12,5	12,5	
		50	70	100		
3) ПРУГА: БЕОГРАД ЦЕНТАР ГС – РЕСНИК – МЛАДЕНОВАЦ						
50	50	БЕОГРАД ЦЕНТАР ГС	-	-	0,0	
		Дедиње распутница	1,3	1,3	1,3	
		Распутница Г	3,1	4,4	4,4/7,1	
80	80	РАКОВИЦА	1,5	5,9	8,6	
		Кнежевац стај.	2,0	7,9	10,6	
		Распутница А ¹⁾	0,2	8,1	10,8	
		Кијево стај.	0,9	9,0	11,7	
		РЕСНИК ГС	2,4	11,4	14,1	
		Пиносава укр.	3,8	15,2	17,9	
		Рипањ Колонија стај.	2,2	17,4	20,1	
		Рипањ	1,2	18,6	21,3	
		Клење	3,5	22,1	24,8	
		Рипањ Тунел укр.	4,8	26,9	29,6	
		Рађа	5,1	32,0	34,7	
		Сопот Космајски	6,8	38,8	41,5	
		Влашко Поље	6,2	45,0	47,7	
		МЛАДЕНОВАЦ ГС	5,4	50,4	53,1	
		30	100			
4) ПРУГА: КАРАЂОРЂЕВ ПАРК РАСП. И СТАЈ. – ДЕДИЊЕ РАСПУТНИЦА						
50	50	Карађорђево парк расп. и стај.	-	-	0,0	
		Дедиње распутница	1,5	1,5	1,5	

¹⁾ Распутница А везана је само за десни колосек пруге 102

1	2	3	4	5	6	7
5) ПРУГА: РЕСНИК – ЛАЗАРЕВАЦ						
70	РЕСНИК ГС	-	-	0,0	★ ★ ★ ★ ★ ★ ★ ★ ★ ★	
	Бела Река	7,6	7,6	7,6		
85	Ненадовац стај.	4,6	12,2	12,2		
	Барајево укр.	3,5	15,7	15,7		
	Барајево Центар стај.	2,2	17,9	17,9		
90	Велики Борак укр.	5,2	23,1	23,1		
	Лесковац Колубарски стај. . .	4,6	27,7	27,7		
	Степојевац	2,9	30,6	30,6		
95	ВРЕОЦИ ГС	6,6	37,2	37,2		
	Лазаревац	8,2	45,4	45,4		

ПРЕГЛЕД ОГРАНИЧЕНИХ БРЗИНА					
А) Урачунатих у време вожње возова					
Ред. број	Између службених места	Од km	До km	Брзина km/h	Разлог
1	2	3	4	5	6
1) ПРУГА: БЕОГРАД ЦЕНТАР – ОВЧА					
1	Панчевачки мост расп. и стај. - Крњача укр. (десни колосек)	5+292	6+359	50	МОСТ
2	Панчевачки мост расп. и стај. - Крњача укр. (леви колосек)	6+600	7+050	30	МОСТ
2) ПРУГА: БЕОГРАД ЦЕНТАР – МЛАДЕНОВАЦ					
1	Сопот Космајски – Влашко Поље	46+400	46+450	80	МОСТ
2	Влашко Поље – Младеновац	48+380	48+430	80	МОСТ
3	Влашко Поље – Младеновац	51+930	51+980	80	МОСТ
3) ПРУГА: РЕСНИК – ЛАЗАРЕВАЦ					
1	Бела Река – Барајево укр.	8+000	8+324	70	КРИВИНА

Б) Нису урачунате при изради реда вожње					
Ред. број	Између службених места	Од km	До km	Брзина km/h	Разлог
1	2	3	4	5	6

ПРЕГЛЕД СЛУЖБЕНИХ МЕСТА СА ОГРАНИЧЕНИМ БРЗИНАМА ПРЕКО СКРЕТНИЦА ПРИ ВОЖЊИ НЕПРАВИЛНИМ ОДНОСНО СУСЕДНИМ КОЛОСЕКОМ*		
Десни колосек km/h	Службено место	Леви колосек km/h
1	2	3
1) ПРУГА: БАТАЈНИЦА – БЕОГРАД ЦЕНТАР – ОВЧА		
50	↑ Батајница	50
50	Земун поље	50
40	Земун	40
40	Нови Београд	40
35	Београд центар	35
50	Карађорђево парк расп. и стај.	50
50	Панчевачки мост расп. и стај.	50
50	Крњача укр.	50
40	Овча ↓	40
2) ПРУГА: БЕОГРАД ЦЕНТАР – РЕСНИК		
35	↑ Београд центар	35
20	Распутница Г	20
35	Ресник ↓	35
3) ПРУГА: КАРАЂОРЂЕВ ПАРК РАСП. И СТАЈ. – ДЕДИЊЕ РАСПУТНИЦА		
50	↑ Карађорђево парк расп. и стај.	50
50	Дедиње распутница ↓	50

* Подаци дати за сл. места код којих се вредности брзина преко скретница у правац и скретање разликују (колоне 2 и 3 таблица реда вожње)

НАЧИН ИСПОСТАВЉАЊА ОПШТЕГ НАЛОГА КОД ВОЗОВА ИЗ СИСТЕМА БГ:ВОЗ

Код свих возова из система БГ:ВОЗ општи налог се испоставља само при првој отпреми гарнитуре из ТПС-а Земун и из обртне станице и важи за све време дневног саобраћаја гарнитуре. Нови општи налог С-20 се испоставља само у случајевима непланираних одступања. Полазне станице су обавезне да у путни лист код сваког воза упишу број општег налога који важи из те станице (уписати у одељак II колона 7 путног листа С-1). Ово не важи кад треба отпремити воз поред сигнала који показује сигнални знак за забрањену вожњу и у тим случајевима се за сваки пролазак воза поред сигнала који забрањује даљу вожњу мора испоставити општи налог ако се обавештавање возног особља не врши на неки други прописани начин (телефон, РДВ, и сл.).

ПРЕГЛЕД СЛУЖБЕНИХ МЕСТА					
Редни број	Службено место (Надзорна станица)	Непоседнуто		Служба престаје после воза	Служба почиње пре воза
1	2	3	4	5	6
1) ПРУГА: Београд Центар –					
1	Пиносава	0.00	24.00	-	-
2	Рипањ	0.00	24.00	-	-
3	Клење	0.00	24.00	-	-
4	Рипањ Тунел укр	0.00	24.00	-	-
5	Сопот Космајски	00.00	24.00	-	-
6	Влашко Поље	0.00	24.00	-	-
2) ПРУГА: Београд Центар –					
1	Бела Река	0.00	24.00	-	-
2	Барајево	0.00	24.00	-	-
3	Велики Борак	0.00	24.00	-	-
4	Степојевац	0.00	24.00	-	-
5	Лазаревац	19.00	07.00	-	-
3) ПРУГА: Београд Центар –					
1	Земун поље	0.00	24.00	-	-

СА ОГРАНИЧЕНИМ РАДНИМ ВРЕМЕНОМ

Не врши службу код воза	Суседна службена места у којима се служба не прекида	Кључеве чува службено место	Ст. Радник дочекује/ не доче – кује возове	Напомена
7	8	9	10	11

– Раковица – Младеновац

свих	Ресник Раља	Ресник	-	
свих	Ресник Раља	Ресник	-	
свих	Ресник Раља	Ресник	-	
свих	Ресник Раља	Раља	-	
свих	Раља и Младеновац	Младеновац	-	
свих	Раља и Младеновац	Младеновац	-	

– Ресник – Лазаревац

свих	Ресник Вреоци	Ресник и Вреоци		
свих	Ресник Вреоци	Ресник и Вреоци		
свих	Ресник Вреоци	Ресник и Вреоци		
свих	Ресник Вреоци	Ресник и Вреоци		
свих	Вреоци Ваљево	Вреоци и Ваљево		

– Батајница

свих	Земун Батајница	Београд Центар		
------	--------------------	-------------------	--	--

ПРЕГЛЕД ЗАТВОРА КОЛОСЕКА ЗА РЕДОВНО ОДРЖАВАЊЕ						
Између станица	Коло-сек	Време		Између возова	Извођач радова	Напомена
		од	до			
1	2	3		4	5	6
ПРУГА:Овча-Панчевачки мост-Београд Центар-Батајница						
Крњача Овча	Десни	0.20-1.30		52241-73007	ЕТП ЗОП	
	Леви	0.30-2.10		52220-51975		
Панчевачки мост расп. и стај. Крњача	Десни	0.20-1.30		52241-73007	ЕТП ЗОП	
	Леви	0.50-1.20		52220-51975		
Београд Центар Панчевачки мост расп. и стај.	Десни	23.00-2.10		8339-73007	ЕТП ЗОП	
	Леви	3.00-5.00		78026-6000		
Београд Центар Нови Београд	Десни				-	
	Леви					
Нови Београд Земун	Десни				-	
	Леви					
Земун Земун поље	Десни				-	
	Леви					
Земун поље Батајница	Десни				-	
	Леви					
ПРУГА: Ресник-Београд Центар						
Ресник Раковица	Десни	0.20-1.30		73039-51606	ЕТП ЗОП	
	Леви	2.30-5.00		51607-8301		
Раковица Београд Центар	Десни	0.20-1.20		51381-41988	ЕТП ЗОП	
	Леви	4.10-5.30		51380-8301		
ПРУГА: Распутница Дедиње - Распутница Карађорђево парк						
Распутница Карађорђево парк Распутница Дедиње	Десни	1.00-3.20		52200-53000	ЕТП ЗОП	
	Леви	3.10-5.00		52221-51611		

ПРЕГЛЕД ДЕОНИЦА ЗА ОДРЖАВАЊЕ ПРУГЕ			
Седиште деонице	Број телефона дежурног радника	Релација одржавања (km положај)	Напомена
1	2	3	4
ЗОП БЕОГРАД			
Батајница-Београд Центар	064/673-4400 064/894-7300 ЖАТ 812/ 75-13,75-33	101: 0+000 - 21+236 леви колосек 0+000 - 21+236 десни колосек 19+888-21+395 леви Шидски колосек 19+887-21+395 десни Шидски колосек 102: 0+000 -4+477 леви колосек 0+000 - 4+432 десни колосек 107: 0+297 -19+000 леви колосек 0+270 - 19+092 десни колосек 120: 0+000 - 1+510 леви колосек 0+000 - 1+491 десни колосек	
Топчидер	064/894-7278 064/134-0614 ЖАТ: 899/20-23	102: 7+237-14+410 леви колосек 7+202-14+410 десни колосек 14+410-17+500	
Младеновац - Раља	064/894-7590 064/845-2047 ЖАТ: 894/43,23	102: 17+500 - 89+552	
Ваљево	ЖАТ: 846/ 223, 233	108: 0+425 - 108+000	

ПРЕГЛЕД ДЕОНИЦА ЗА ОДРЖАВАЊЕ СС ПОСТРОЈЕЊА			
Седиште деонице	Број телефона дежурног радника	Релација одржавања (km положај)	Напомена
1	2	3	4
СС БЕОГРАД			
СС Раковица	ЖАТ 899/22-24	101:0+000-12+900 102: 2+300-19+840 108: 0+000-9+347	Деоница има рад у турнусу
СС Младеновац	ЖАТ 894/14	102: 19+250-83+850	Деоница има рад у турнусу
СС Макиш	ЖАТ 896/224	107: 0+00-18+000	Деоница има рад у турнусу

ПРЕГЛЕД ДЕОНИЦА ЗА ОДРЖАВАЊЕ ТТ ПОСТРОЈЕЊА			
Седиште деонице	Број телефона дежурног радника	Релација одржавања (km положај)	Напомена
1	2	3	4
ОЈ ТТ БЕОГРАД			
РД Београд	899/5144	101: 0+000 -106+200 102: 0+000 -109+600 107: 0+000 - 83+340 108: 14+100 - 255+851	Деоница нема рад у турнусу
ТТ Београд	899/2144	101: 0+000 до 21+400 102: 0+000 до 23+400 107: 0+000 до 18+092 108: 0+000 до 0+825	Деоница нема рад у турнусу
Деоница за КИВ	899/54 -44	101: до km 123+432 102: до km 109+617 107: до km 18+497 108: до km 77+716	Деоница нема рад у турнусу, има присутност
ТТ Лапово	877/304	102: 24+100 -115+070	Деоница нема рад у турнусу
ТТ Ваљево	846/244	108: 0+825 -101+200	Деоница нема рад у турнусу

ПРЕГЛЕД ДЕОНИЦА ЗА ОДРЖАВАЊЕ КМ			
Седиште деонице	Број телефона дежурног радника	Релација одржавања	Напомена
1	2	3	4
КМ Топчидер	064/810-61-01 899/51-34	101: 0+000-18+872 102: 0+000-9+530 107: 0+000-18+902 120: 1+088-1+150	Деоница има рад у турнусу
КМ Макиш	064/810-61-09 899/22-34, 896/234	101: 18+082 – 22+437 102: 9+530-15+160	Деоница има рад у турнусу
КМ Младеновац	894/34, 48 064/810-61-37	102: 15+160-89+650	Деоница има рад у турнусу
КМ Ваљево	846/234 064/810-69-32	108: 1+175-110+742	Деоница има рад у турнусу
ЦДУ Београд	011/361-83-42 064/810-61-67 ЖАТ:899/ 52-34, 53-34, 54-34	Територија деоница КМ: Топчидер, Макиш, Младеновац, Мала Крсна, Лапово, Ваљево и Сремска Митровица	Деоница има рад у турнусу

СПИСАК ПРУГА*	
Идентификациони број	Назив пруге
1	2
101	Београд Центар – Стара Пазова – Шид – државна граница – (Tovarnik)
102	Београд Центар – Распутница „Г” – Раковица – Младеновац – Лапово – Ниш – Прешево – државна граница – (Табановце)
107	Београд Центар – Панчево Главна – Вршац – државна граница – (Stamora Moravita)
108	(Београд Центар) – Ресник – Пожега – Врбница – државна граница – (Бијело Поље)
120	(Распутница Панчевачки мост) – Распутница Карађорђевог парка – Распутница Дедиње – (Распутница „Г”)

* Списак пруга према Уредби о категоризацији железничких пруга које припадају јавној железничкој инфраструктури („Службени гласник РС”, бр. 92 од 29. јуна 2020, 6 од 29. јануара 2021, 33 од 11. марта 2022. и 63 од 28. јула 2023. год.)

РЕД ВОЖЊЕ ВОЗОВА
0.1 БГ:ВОЗ

7100	Саста- јање	км пруге	Брзина преко скретница		Службена места	V _{max}	7102	Саста- јање
			П	С				
6	7	1	2	3	4	5	6	7
05.40		45.4			ЛАЗАРЕВАЦ	95	05.55	
					РДВ А,Б-66			
.46 .47		37.2		35	ВРЕОЦИ ГС		06.01 .01	
.53 .54		30.6		40	Степојевац	90	.07 .07	
.57 .57		27.7			Лесковац Колубарски стај		.10 .10	
06.00 .00		23.1			Велики Борак укр		.13 .13	
.05 .05		17.9			Барајево Центар стај	85	.18 .18	
.07 .07		15.7		40	Барајево укр		X .20 .24	
		12.2			Ненадовац стај			
					км 008+324 к: 70			
Y .14 .18		7.6	70	40	Бела Река		Y .31 .38	
.26 .30		0.0 14.1		35	РЕСНИК ГС	70	.46 .58	
					РДВ А,Б-63			
.33 .33		11.7			Кијево стај		07.01 .01	
.35 .35		10.6			Кнежевац стај		.03 .03	
.38 .39		8.6	20	20	РАКОВИЦА		.06 .06	
.41		7.1 4.4	-	20	Распутница Г	80	.08	
.45		1.3 1.5	-		Дедиње распутница	50	.12	
.47 .47		0.0 1.3	-		Карађорђево парк расп и стај		.14 .14	
.50 .51		2.9			Вуков споменик стај	70	.17 .18	
.54 .54		4.7	70		Панчевачки мост расп и стај		.21 .21	
					км 005+292 м: 50	100		

7100	Саста- јање	км пруге	Брзина преко скретница		Службена места	V _{max}	7102	Саста- јање
6	7	1	П 2	С 3	4	5	6	7
06.58 .58		7.1			Крњача мост стај	100	07.25 .25	
07.00 .01		8.1			Крњача укр		.27 .28	
.04 .04		10.0			Себеш стај		.31 .31	
07.07		12.5	80	40	ОВЧА		07.34	

7101	Саста- јање	км пруге	Брзина преко скретница		Службена места	V _{max}	7113	Саста- јање
6	7	1	П 2	С 3	4	5	6	7
04.10		8.5		40	ЗЕМУН	110	16.16	
					РДВ А,Б-61			
.13 .13		5.2			Тошин бунар стај		.19 .20	
.15 .15		3.4	100	40	Нови Београд		.22 .22	
.18 .20		0.0	50	35	БЕОГРАД ЦЕНТАР ГС	100	.25 .26	
					РДВ А,Б-63	50		
.22		1.3		-	Дедиње распутница		.28	
.26		4.4 7.1		-	Распутница Г		.32	
.28 .29		8.6	20	20	РАКОВИЦА	80	.34 .36	
.32 .32		10.6			Кнежевац стај	70	.39 .39	
.33		10.8		-	Распутница А		.40	
.34 .34		11.7			Кијево стај		.41 .41	
.37 .38		14.1 0.0		35	РЕСНИК ГС		.44 .45	
					РДВ А,Б-66			
.46 .47		7.6	70	40	Бела Река		.53 .54	

7101	Саста- јање	км пруге	Брзина преко скретница		Службена места	V _{max}	7113	Саста- јање
6	7	1	П 2	С 3	4	5	6	7
					км 008+000 к: 70	85		
		12.2			Ненадовац стај			
04.53		15.7		40	Барајево укр		17.00	
.55							.02	
.55		17.9			Барајево Центар стај		.02	
.59						90	.06	
05.00		23.1			Велики Борак укр		.07	
.03					Лесковац		.10	
.03		27.7			Колубарски стај		.10	
.06				40	Степојевац		.13	
.07		30.6				95	.19	
.13				35	ВРЕОЦИ ГС		.25	
.14		37.2					.26	
05.20					ЛАЗАРЕВАЦ	95	17.32	
		45.4						

7103	Саста- јање	км пруге	Брзина преко скретница		Службена места	V _{max}	7105	Саста- јање
6	7	1	П 2	С 3	4	5	6	7
05.52		12.5		40	ОВЧА	60	07.48	
					РДВ А,Б-63			
.56							.52	
.56		10.0			Себеш стај		.52	
.59						50	.55	
.59		8.1			Крњача укр		.55	
06.01							.57	
.01		7.1			Крњача мост стај		.57	
					км 007+050 м: 30			
.06					Панчевачки мост		08.02	
.06		4.7			расп и стај		.02	
.09						50	.05	
.09		2.9			Вуков споменик стај		.05	
.12		1.3			Карађорђево парк		.08	
.12		0.0	-		расп и стај		.08	

7103	Саста- јање	км пруге	Брзина преко скретница		Службена места	V _{max}	7105	Саста- јање
			П 2	С 3				
6	7	1			4	5	6	7
06.14		1.5 1.3	-		Дедиње распутница	50	08.10	
.18		4.4 7.1	-	20	Распутница Г		.14	
.20						80	.16	
.21		8.6	20	20	РАКОВИЦА		.16	
.24						70	.19	
.24		10.6			Кнежевац стај		.19	
.25		10.8	-		Распутница А		.20	
.26							.21	
.26		11.7			Кијево стај		.21	
.29		14.1					.24	
.29		0.0	35		РЕСНИК ГС		.24	
					РДВ А,Б-66			
.37						85	.32	
.49		7.6	70	40	Бела Река		.33	
					км 008+000 к: 70			
		12.2			Ненадовац стај			
.56							.39	
07.00		15.7	40		Барајево укр		.41	
.03							.41	
.03		17.9			Барајево Центар стај		.45	
.07						90	.46	
.08		23.1			Велики Борак укр		.49	
.11					Лесковац		.49	
.11		27.7			Колубарски стај		.52	
У .14							.53	
.20		30.6	40		Степојевац		.56	
.26							.57	
.27		37.2	35		ВРЕОЦИ ГС			
07.33						95	09.06	
		45.4			ЛАЗАРЕВАЦ			

7104	Саста- јање	км пруге	Брзина преко скретница		Службена места	V _{max}	7106	Саста- јање
6	7	1	П 2	С 3	4	5	6	7
07.52		45.4			ЛАЗАРЕВАЦ	95	11.40	
					РДВ А,Б-66			
Y .58 08.02		37.2		35	ВРЕОЦИ ГС		.46 .47	
.08 .09		30.6		40	Степојевац	90	.53 .54	
.12 .12		27.7			Лесковац Колубарски стај		.57 .57	
.15 .15		23.1			Велики Борак укр		12.00 .01	
.20 .20		17.9			Барајево Центар стај		.06 .06	
.22		15.7		40	Барајево укр	85	.08 .08	
		12.2			Ненадовац стај			
					км 008+324 к: 70			
Y .29 .34		7.6	70	40	Бела Река		.15 .16	
.42 .43		0.0 14.1		35	РЕСНИК ГС	70	.24 .25	
					РДВ А,Б-63			
.46 .46		11.7			Кијево стај		.28 .28	
.48 .48		10.6			Кнежевац стај		.30 .30	
.51 .52		8.6	20	20	РАКОВИЦА		.33 .34	
.54		7.1 4.4	-	20	Распутница Г	80	.36	
.58		1.3 1.5	-		Дедиње распутница	50	.40	
09.00 .00		0.0 1.3	-		Карађорђево парк расп и стај		.42 .42	
.03 .04		2.9			Вуков споменик стај	70	.45 .46	
.07 .07		4.7	70		Панчевачки мост расп и стај		.49 .49	
					км 005+292 м: 50	100		

7104	Саста- јање	км пруге	Брзина преко скретница		Службена места	Vmax	7106	Саста- јање
6	7	1	П 2	С 3	4	5	6	7
09.11						100	12.53	
.11		7.1			Крњача мост стај		.53	
.13							.55	
.14		8.1			Крњача укр		.56	
.17							.59	
.17		10.0			Себеш стај		.59	
09.20		12.5	80	40	ОВЧА		13.02	

7107	Саста- јање	км пруге	Брзина преко скретница		Службена места	Vmax	7109	Саста- јање
6	7	1	П 2	С 3	4	5	6	7
11.50		12.5		40	ОВЧА	60	12.52	
					РДВ А,Б-63			
.54							.56	
.54		10.0			Себеш стај		.56	
.57							.59	
.58		8.1			Крњача укр	50	13.00	
12.00							.02	
.00		7.1			Крњача мост стај		.02	
					км 007+050 м: 30			
.05					Панчевачки мост		.07	
.05		4.7			расп и стај		.07	
.08							.10	
.08		2.9			Вуков споменик стај		.10	
.11		1.3			Карађорђево парк		.13	
.11		0.0	-		расп и стај		.13	
.13		1.5				80	.15	
		1.3	-		Дедиње распутница			
.17		4.4					.19	
		7.1	-	20	Распутница Г			
.19							.21	
.20		8.6	20	20	РАКОВИЦА	70	.22	
.23							.25	
.23		10.6			Кнежевац стај		.25	
.24		10.8		-	Распутница А		.26	

7107	Саста- јање	км пруге	Брзина преко скретница		Службена места	V _{max}	7109	Саста- јање
6	7	1	П 2	С 3	4	5	6	7
12.25 .25		11.7			Кијево стај	70	13.27 .27	
.28 .31		14.1 0.0		35	РЕСНИК ГС		.30 .32	
					РДВ А,Б-66			
.39 .40		7.6	70	40	Бела Река		.40 .41	
					км 008+000 к: 70	85		
		12.2			Ненадовац стај			
.46		15.7		40	Барајево укр		.47	
.48 .48		17.9			Барајево Центар стај		.49 .49	
.52 .53		23.1			Велики Борак укр		.53 .54	
.56 .56		27.7			Лесковац Колубарски стај	90	.57 .57	
.59 13.00		30.6		40	Степојевац		14.00 .01	
.06 .07		37.2		35	ВРЕОЦИ ГС		.07 .08	
13.13		45.4			ЛАЗАРЕВАЦ	95	14.14	

7108	Саста- јање	км пруге	Брзина преко скретница		Службена места	V _{max}	7110	Саста- јање
6	7	1	П 2	С 3	4	5	6	7
13.58		45.4			ЛАЗАРЕВАЦ	95	14.40	
					РДВ А,Б-66			
У 14.04 .09		37.2		35	ВРЕОЦИ ГС		.46 .47	
.15 .16		30.6		40	Степојевац	90	.53 .53	
.19 .19		27.7			Лесковац Колубарски стај		.56 .56	
.22 .23		23.1			Велики Борак укр		.59 15.00	

7108	Саста- јање	км пруге	Брзина преко скретница		Службена места	V _{max}	7110	Саста- јање
			П	С				
6	7	1	2	3	4	5	6	7
14.28		17.9			Барајево Центар стај	85	15.05	
.28							.05	
.30		15.7	40		Барајево укр		.07	
		12.2			Ненадовац стај			
					км 008+324 к: 70			
.37		7.6	70	40	Бела Река	70	.14	
.38		0.0					.14	
.46		14.1	35		РЕСНИК ГС		.22	
.48					РДВ А,Б-63		.23	
.51		11.7			Кијево стај		.26	
.51		10.6			Кнежевац стај		.26	
.53		8.6	20	20	РАКОВИЦА		.28	
.53							.28	
.56						80	.31	
.59		7.1	-	20	Распутница Г		.32	
15.01		4.4				50	.34	
.05		1.3			- Дедиње распутница		.38	
.07		0.0	50	35	БЕОГРАД ЦЕНТАР ГС		.40	
.12					РДВ А,Б-61	100	.42	
.15		3.4	100	40	Нови Београд		.45	
.16		5.2			Тошин бунар стај	115	.46	
.18							.48	
.18						115	.48	
15.21		8.5	40		ЗЕМУН		15.51	

7111	Саста- јање	км пруге	Брзина преко скретница		Службена места	V _{max}	7115	Саста- јање
			П	С				
6	7	1	2	3	4	5	6	7
15.22		12.5	40		ОВЧА	60	18.30	
					РДВ А,Б-63			
.26		10.0			Себеш стај		.34	
.26		8.1			Крњача укр		.34	
.29						115	.37	
.30							.38	

7111	Саста- јање	км пруге	Брзина преко скретница		Службена места	V _{max}	7115	Саста- јање
			П	С				
6	7	1	2	3	4	5	6	7
15.32							18.40	
.32		7.1			Крњача мост стај		.40	
					км 007+050 м: 30			
.37					Панчевачки мост		.45	
.37		4.7			расп и стај		.45	
.40					Вуков споменик стај	50	.48	
.40		2.9					.48	
.43		1.3			Карађорђевог парк		.51	
.43		0.0	-		расп и стај		.51	
.45		1.5			Дедиње распутница		.53	
		1.3	-					
.49		4.4			Распутница Г		.57	
		7.1	-	20				
.51					РАКОВИЦА	80	.59	
.52		8.6	20	20			19.00	
.55					Кнежевац стај		.03	
.55		10.6					.03	
.56		10.8		-	Распутница А		.04	
.57					Кијево стај	70	.05	
.57		11.7					.05	
16.00		14.1			РЕСНИК ГС		.08	
.03		0.0		35			.10	
					РДВ А,Б-66			
.11					Бела Река		.18	
.12		7.6	70	40			.18	
					км 008+000 к: 70			
		12.2			Ненадовац стај			
.18					Барајево укр	85	.24	
.18		15.7	40				.24	
.20					Барајево Центар стај		.26	
.20		17.9					.26	
.24					Велики Борак укр		.30	
.24		23.1					.30	
.27					Лесковац	90	.33	
.27		27.7			Колубарски стај		.33	

7111	Саста- јање	км пруге	Брзина преко скретница		Службена места	Vmax	7115	Саста- јање
6	7	1	П 2	С 3	4	5	6	7
16.30 .30		30.6		40	Степојевац	90	Y 19.36 .41	
.36 .36		37.2		35	ВРЕОЦИ ГС		.47 .48	
16.42		45.4			ЛАЗАРЕВАЦ	95	19.54	

7112	Саста- јање	км пруге	Брзина преко скретница		Службена места	Vmax		Саста- јање
6	7	1	П 2	С 3	4	5	6	7
17.05		45.4			ЛАЗАРЕВАЦ	95		
					РДВ А,Б-66			
.11 .11		37.2		35	ВРЕОЦИ ГС	90		
.17 .18		30.6		40	Степојевац			
.21 .21		27.7			Лесковац Колубарски стај	85		
X .24 .34		23.1			Велики Борак укр			
.39 .39		17.9			Барајево Центар стај	70		
.41		15.7		40	Барајево укр			
		12.2			Ненадовац стај	70		
					км 008+324 к: 70			
.48 .48		7.6	70	40	Бела Река	70		
.54 .55		0.0 14.1		35	РЕСНИК ГС			
					РДВ А,Б-63	70		
.58 .58		11.7			Кијево стај			
18.00 .00		10.6			Кнежевац стај	70		
.03 .04		8.6	20	20	РАКОВИЦА			

7112	Саста- јање	км пруге	Брзина преко скретница		Службена места	V _{max}		Саста- јање
6	7	1	П 2	С 3	4	5	6	7
18.06		7.1 4.4	-	20	Распутница Г	80		
.10		1.3 1.5	-		Дедиње распутница	50		
.12 .12		0.0 1.3	-		Карађорђевог парк расп и стај			
.15 .16		2.9			Вуков споменик стај	70		
.19 .19		4.7	70		Панчевачки мост расп и стај			
					км 005+292 м: 50	100		
.23 .23		7.1			Крњача мост стај			
.25 .26		8.1			Крњача укр			
.29 .29		10.0			Себеш стај			
18.32		12.5	80	40	ОВЧА			

7114	Саста- јање	км пруге	Брзина преко скретница		Службена места	V _{max}	7116	Саста- јање
6	7	1	П 2	С 3	4	5	6	7
18.52		45.4			ЛАЗАРЕВАЦ	95	20.30	
					РДВ А,Б-66			
.58 .59		37.2	35		ВРЕОЦИ ГС	Y	.36 .45	
19.05 .06		30.6	40		Степојевац	90	.51 .52	
.09 .09		27.7			Лесковац Колубарски стај		.55 .55	
.12 .13		23.1			Велики Борак укр		.58 .59	
.18 .18		17.9			Барајево Центар стај	85	21.04 .04	
X .21 .25		15.7	40		Барајево укр		.06	

7114	Саста- јање	км пруге	Брзина преко скретница		Службена места	V _{max}	7116	Саста- јање
			П 2	С 3				
6	7	1			4	5	6	7
		12.2			Ненадовац стај	85		
					км 008+324 к: 70			
19.33 .33		7.6	70	40	Бела Река		21.13 .14	
.41 .42		0.0 14.1		35	РЕСНИК ГС	70	.22 .30	
					РДВ А,Б-63			
.45 .45		11.7			Кијево стај		.33 .33	
.47 .47		10.6			Кнежевац стај		.35 .35	
.50 .51		8.6	20	20	РАКОВИЦА		.38 .39	
.53		7.1 4.4	-	20	Распутница Г	80	.41	
.57		1.3		-	Дедиње распутница	50	.45	
.59 20.11		0.0	50	35	БЕОГРАД ЦЕНТАР ГС		.47 .48	
					РДВ А,Б-61	100		
.14 .15		3.4	100	40	Нови Београд		.51 .52	
.17 .17		5.2			Тошин бунар стај	115	.54 .55	
20.20		8.5		40	ЗЕМУН		21.58	

7900	Саста- јање	км пруге	Брзина преко скретница		Службена места	V _{max}		Саста- јање
			П 2	С 3				
6	7	1			4	5	6	7
04.50		53.1		30	МЛАДЕНОВАЦ ГС	100		
					РДВ А,Б-62			
					км 051+980 м: 80 км 048+430 м: 80			
.55 .55		47.7		20	Влашко Поље			
					км 046+450 м: 80			

7900	Саста- јање	км пруге	Брзина преко скретница		Службена места	V _{max}		Саста- јање
			П 2	С 3				
6	7	1			4	5	6	7
05.01								
.01		41.5	50	20	Сопот Космајски	100		
.15								
.15		34.7			Раља			
.26								
.26		29.6			Рипањ Тунел укр			
.37								
.37		24.8			Клење			
.45								
.45		21.3			Рипањ	30		
.49								
.49		20.1			Рипањ Колонија стај			
.54		17.9			Пиносава укр			
06.02								
.15		14.1	35		РЕСНИК ГС			
					РДВ А,Б-63			
.18								
.18		11.7			Кијево стај	70		
.20								
.20		10.6			Кнежевац стај			
.23								
.24		8.6	20	20	РАКОВИЦА			
.26		7.1 4.4	-	20	Распутница Г	80		
.30		1.3		-	Дедиње распутница			
.32						50		
.41		0.0	50	35	БЕОГРАД ЦЕНТАР ГС			
					РДВ А,Б-61			
.44						100		
.44		3.4	100	40	Нови Београд			
.47								
.47		5.2			Тошин бунар стај	115		
06.50								
		8.5	40		ЗЕМУН			

7901	Саста- јање	км пруге	Брзина преко скретница		Службена места	V _{max}	7905	Саста- јање
6	7	1	П 2	С 3	4	5	6	7
03.44		8.5		40	ЗЕМУН	110	16.37	
					РДВ А,Б-61			
.47		5.2			Тошин бунар стај		.40	
.47							.40	
.49		3.4	100	40	Нови Београд	100	.42	
.49							.43	
.52		0.0	50	35	БЕОГРАД ЦЕНТАР ГС		.46	
.54					РДВ А,Б-63		.47	
						50		
.56		1.3		-	Дедиње распутница		.49	
		4.4						
04.00		7.1	-	20	Распутница Г		.53	
.02						80	.55	
.03		8.6	20	20	РАКОВИЦА		.56	
.06							.59	
.06		10.6			Кнежевац стај		.59	
						70		
.07		10.8		-	Распутница А		17.00	
.08							.01	
.08		11.7			Кијево стај		.02	
.11						30	.05	
.11		14.1		35	РЕСНИК ГС		.06	
					РДВ А,Б-62			
.19		17.9			Пиносава укр	30	.14	
.24							.19	
.24		20.1			Рипањ Колонија стај		.19	
.27							.22	
.27		21.3			Рипањ		.23	
.35							.31	
.35		24.8			Клење		.32	
.46							.43	
.46		29.6			Рипањ Тунел укр		.44	
У .57							.58	
05.16		34.7			Раља		.58	
.30						У	18.05	
.30		41.5	50	20	Сопот Космајски		.21	

7901	Саста- јање	км пруге	Брзина преко скретница		Службена места	V _{max}	7905	Саста- јање
6	7	1	П 2	С 3	4	5	6	7
					км 046+400 м: 80	95		
05.36 .36		47.7		20	Влашко Поље		18.27 .28	
					км 048+380 м: 80 км 051+930 м: 80			
05.41		53.1		30	МЛАДЕНОВАЦ ГС		18.33	

7902	Саста- јање	км пруге	Брзина преко скретница		Службена места	V _{max}	7904	Саста- јање
6	7	1	П 2	С 3	4	5	6	7
06.20		53.1		30	МЛАДЕНОВАЦ ГС	100	18.07	
					РДВ А,Б-62			
					км 051+980 м: 80 км 048+430 м: 80			
.25 .26		47.7		20	Влашко Поље		.12 .13	
					км 046+450 м: 80	30	.19 .20	
.32 .33		41.5	50	20	Сопот Космајски		.34 .35	
.47 .48		34.7			Раља		.46 .47	
.59 .59		29.6			Рипањ Тунел укр		.57 .58	
07.09 .09		24.8			Клење	70	19.06 .07	
.17 .18		21.3			Рипањ		.14 .14	
.22 .22		20.1			Рипањ Колонија стај		.16	
.26		17.9			Пиносава укр		.24 .25	
.35 .35		14.1		35	РЕСНИК ГС	70	.28 .28	
					РДВ А,Б-63		.30 .30	
.38 .38		11.7			Кијево стај			
.40 .40		10.6			Кнежевац стај			

7902	Саста- јање	км пруге	Брзина преко скретница		Службена места	V _{max}	7904	Саста- јање
			П 2	С 3				
6	7	1			4	5	6	7
07.43 .43		8.6	20	20	РАКОВИЦА	70	19.33 .34	
.45		7.1 4.4	-	20	Распутница Г	80	.36	
.49		1.3 1.5	-		Дедиње распутница	50	.40	
.51 .51		0.0 1.3	-		Карађорђевог парк расп и стај		.42 .42	
.54 .54		2.9			Вуков споменик стај	70	.45 .46	
.57 .57		4.7	70		Панчевачки мост расп и стај		.49 .49	
					км 005+292 м: 50	100		
08.02 .02		7.1			Крњача мост стај		.53 .53	
.04 .05		8.1			Крњача укр		.55 .56	
.08 .08		10.0			Себеш стај		.59 .59	
08.11		12.5	80	40	ОВЧА		20.02	

7903	Саста- јање	км пруге	Брзина преко скретница		Службена места	V _{max}		Саста- јање
			П 2	С 3				
6	7	1			4	5	6	7
15.52		12.5		40	ОВЧА	60		
					РДВ А,Б-63			
.56 .56		10.0			Себеш стај			
.59 16.00		8.1			Крњача укр			
.02 .02		7.1			Крњача мост стај	50		
					км 007+050 м: 30			
.07 .08		4.7			Панчевачки мост расп и стај			
.11 .11		2.9			Вуков споменик стај			

7903	Саста- јање	км пруге	Брзина преко скретница		Службена места	V _{max}		Саста- јање
			П 2	С 3				
6	7	1			4	5	6	7
16.13		1.3	-		Карађорђево парк расп и стај	50		
.13		0.0	-					
.15		1.5	-		Дедиње распутница			
.19		4.4	-	20	Распутница Г	80		
.21		7.1	-	20				
.22		8.6	20	20	РАКОВИЦА			
.25						70		
.25		10.6			Кнежевац стај			
.26		10.8	-		Распутница А			
.27								
.27		11.7			Кијево стај			
.30						30		
.31		14.1	35		РЕСНИК ГС			
					РДВ А,Б-62			
.39		17.9			Пиносава укр			
.44								
.44		20.1			Рипањ Колонија стај	30		
.47								
.47		21.3			Рипањ			
.56								
.57		24.8			Клење			
17.08						95		
.09		29.6			Рипањ Тунел укр			
.20								
.21		34.7			Раља			
.35								
.36		41.5	50	20	Сопот Космајски	95		
					км 046+400 м: 80			
.42								
.43		47.7	20		Влашко Поље			
					км 048+380 м: 80 км 051+930 м: 80			
17.48		53.1	30		МЛАДЕНОВАЦ ГС			

8000	Саста- јање	км пруге	Брзина преко скретница		Службена места	V _{max}	8002	Саста- јање
			П 2	С 3				
6	7	1			4	5	6	7
05.40		12.5		40	ОВЧА	60	06.10	
					РДВ А,Б-63			
.44		10.0			Себеш стај		.14	
.44							.14	
.47		8.1			Крњача укр	50	.17	
.48							.18	
.50		7.1			Крњача мост стај		.20	
.50					км 007+050 м: 30		.20	
.55					Панчевачки мост		.25	
.56		4.7			расп и стај		.26	
.59							.29	
.59		2.9			Вуков споменик стај		.29	
06.02					Карађорђево парк		.32	
.03		1.3		-	расп и стај		.33	
.05						100	.35	
.06		0.0	50	35	БЕОГРАД ЦЕНТАР ГС		.36	
					РДВ А,Б-61			
.09							.39	
.10		3.4	100	40	Нови Београд	115	.40	
.12							.42	
.13		5.2			Тошин бунар стај		.43	
.16							.46	
.17		8.5	40		ЗЕМУН	110	.47	
.20		11.1					.50	
.20		12.2			Алтина стај		.50	
.22							.52	
.22		12.2			Земун поље	115	.52	
.24							.54	
.24		13.8			Камендин стај		.54	
06.28		19.0			БАТАЈНИЦА		06.58	

8001	Саста- јање	км пруге	Брзина преко скретница		Службена места	V _{max}	8003	Саста- јање
			П 2	С 3				
6	7	1			4	5	6	7
06.00		19.0			БАТАЈНИЦА	115	06.30	
					РДВ А,Б-61			
.04					Камендин стај		.34	
.04		13.8					.34	
.06					Земун поље		.36	
.06		12.2					.36	
.08					Алтина стај		.38	
.08		11.1					.38	
.11					40 ЗЕМУН	110	.41	
.12		8.5					.42	
.15					Тошин бунар стај		.45	
.16		5.2					.46	
.18					Нови Београд		.48	
.19		3.4	100	40			.49	
.22					БЕОГРАД ЦЕНТАР ГС		.52	
.23		0.0	50	35		100	.53	
					РДВ А,Б-63	50		
.26					Карађорђевог парк		.56	
.27		1.3		-	расп и стај		.57	
.30					Вуков споменик стај	70	07.00	
.31		2.9					.01	
.34					Панчевачки мост		.04	
.35		4.7	70		расп и стај		.05	
					км 005+292 м: 50	100		
.39					Крњача мост стај		.09	
.39		7.1					.09	
.41					Крњача укр		.11	
.42		8.1					.12	
.45					Себеш стај		.15	
.45		10.0					.15	
06.48		12.5	80	40	ОВЧА		07.18	

8004	Саста- јање	км пруге	Брзина преко скретница		Службена места	V _{max}	8006	Саста- јање
			П 2	С 3				
6	7	1			4	5	6	7
06.40		12.5		40	ОВЧА	60	07.10	
					РДВ А,Б-63			
.44		10.0			Себеш стај		.14	
.44							.14	
.47		8.1			Крњача укр	50	.17	
.48							.18	
.50		7.1			Крњача мост стај		.20	
.50					км 007+050 м: 30		.20	
.55					Панчевачки мост		.25	
.56		4.7			расп и стај		.26	
.59							.29	
.59		2.9			Вуков споменик стај		.29	
07.02					Карађорђево парк		.32	
.03		1.3		-	расп и стај		.33	
.05						100	.35	
.06		0.0	50	35	БЕОГРАД ЦЕНТАР ГС		.36	
					РДВ А,Б-61			
.09							.39	
.10		3.4	100	40	Нови Београд	115	.40	
.12							.42	
.13		5.2			Тошин бунар стај		.43	
.16							.46	
.17		8.5	40		ЗЕМУН	110	.47	
.20		11.1					.50	
.20		12.2			Алтина стај		.50	
.22							.52	
.22		12.2			Земун поље	115	.52	
.24							.54	
.24		13.8			Камендин стај		.54	
07.28		19.0			БАТАЈНИЦА		07.58	

8005	Саста- јање	км пруге	Брзина преко скретница		Службена места	V _{max}	8007	Саста- јање
			П	С				
6	7	1	2	3	4	5	6	7
07.10		19.0			БАТАЈНИЦА	115	07.30	
					РДВ А,Б-61			
.14					Камендин стај		.34	
.14		13.8					.34	
.16					Земун поље		.36	
.16		12.2					.36	
.18					Алтина стај		.38	
.18		11.1					.38	
.21						110	.41	
.22		8.5	40		ЗЕМУН		.42	
.25							.45	
.26		5.2			Тошин бунар стај		.46	
.28							.48	
.29		3.4	100	40	Нови Београд		.49	
.32							.52	
.33		0.0	50	35	БЕОГРАД ЦЕНТАР ГС	100	.53	
					РДВ А,Б-63	50		
.36					Карађорђевог парк		.56	
.37		1.3	-		расп и стај		.57	
.40						70	08.00	
.41		2.9			Вуков споменик стај		.01	
.44					Панчевачки мост		.04	
.45		4.7	70		расп и стај		.05	
					км 005+292 м: 50	100		
.49							.09	
.49		7.1			Крњача мост стај		.09	
.51							.11	
.52		8.1			Крњача укр		.12	
.55							.15	
.55		10.0			Себеш стај		.15	
07.58		12.5	80	40	ОВЧА		08.18	

8008	Саста- јање	км пруге	Брзина преко скретница		Службена места	V _{max}	8010	Саста- јање
			П	С				
6	7	1	2	3	4	5	6	7
07.40		12.5		40	ОВЧА	60	08.15	
					РДВ А,Б-63			
.44		10.0			Себеш стај		.19	
.44							.19	
.47		8.1			Крњача укр	50	.22	
.48							.23	
.50		7.1			Крњача мост стај		.25	
.50					км 007+050 м: 30		.25	
.55					Панчевачки мост		.30	
.56		4.7			расп и стај		.31	
.59							.34	
.59		2.9			Вуков споменик стај		.34	
08.02					Карађорђево парк		.37	
.03		1.3		-	расп и стај		.38	
.05						100	.40	
.06		0.0	50	35	БЕОГРАД ЦЕНТАР ГС		.41	
					РДВ А,Б-61			
.09							.44	
.10		3.4	100	40	Нови Београд	115	.45	
.12							.47	
.13		5.2			Тошин бунар стај	110	.48	
.16							.51	
.17		8.5	40		ЗЕМУН	115	.52	
.20		11.1					.55	
.20		12.2			Алтина стај		.55	
.22							.57	
.22		12.2			Земун поље		.57	
.24						115	.59	
.24		13.8			Камендин стај		.59	
08.28		19.0			БАТАЈНИЦА		09.03	

8009	Саста- јање	км пруге	Брзина преко скретница		Службена места	Vmax	8011	Саста- јање
			П	С				
6	7	1	2	3	4	5	6	7
08.00		19.0			БАТАЈНИЦА	115	08.38	
					РДВ А,Б-61			
.04					Камендин стај		.42	
.04		13.8					.42	
.06					Земун поље		.44	
.06		12.2					.44	
.08					Алтина стај		.46	
.08		11.1				110	.46	
.11					40 ЗЕМУН		.49	
.12		8.5					.50	
.15					Тошин бунар стај		.53	
.16		5.2					.54	
.18					Нови Београд		.56	
.19		3.4	100	40			.57	
.22					БЕОГРАД ЦЕНТАР ГС	100	09.00	
.23		0.0	50	35			.01	
					РДВ А,Б-63	50		
.26					Карађорђевог парк		.04	
.27		1.3		-	расп и стај		.05	
.30					Вуков споменик стај	70	.08	
.31		2.9					.09	
.34					Панчевачки мост		.12	
.35		4.7	70		расп и стај		.13	
					км 005+292 м: 50	100		
.39					Крњача мост стај		.17	
.39		7.1					.17	
.41					Крњача укр		.19	
.42		8.1					.20	
.45					Себеш стај		.23	
.45		10.0					.23	
08.48		12.5	80	40	ОВЧА		09.26	

8012	Саста- јање	км пруге	Брзина преко скретница		Службена места	V _{max}	8014	Саста- јање
			П 2	С 3				
6	7	1			4	5	6	7
08.40		12.5		40	ОВЧА	60	09.10	
					РДВ А,Б-63			
.44		10.0			Себеш стај		.14	
.44							.14	
.47		8.1			Крњача укр	50	.17	
.48							.18	
.50		7.1			Крњача мост стај		.20	
.50					км 007+050 м: 30		.20	
.55					Панчевачки мост		.25	
.56		4.7			расп и стај		.26	
.59							.29	
.59		2.9			Вуков споменик стај		.29	
09.02					Карађорђево парк		.32	
.03		1.3		-	расп и стај		.33	
.05		0.0	50	35	БЕОГРАД ЦЕНТАР ГС	100	.35	
.06							.36	
					РДВ А,Б-61			
.09						100	.39	
.10		3.4	100	40	Нови Београд		.40	
.12						115	.42	
.13		5.2			Тошин бунар стај		.43	
.16							.46	
.17		8.5	40		ЗЕМУН	110	.47	
.20		11.1					.50	
.20		12.2			Алтина стај		.50	
.22							.52	
.22		12.2			Земун поље	115	.52	
.24							.54	
.24		13.8			Камендин стај		.54	
09.28		19.0			БАТАЈНИЦА		09.58	

8013	Саста- јање	км пруге	Брзина преко скретница		Службена места	V _{max}	8015	Саста- јање
			П 2	С 3				
6	7	1			4	5	6	7
09.10		19.0			БАТАЈНИЦА	115	09.30	
					РДВ А,Б-61			
.14					Камендин стај		.34	
.14		13.8					.34	
.16					Земун поље		.36	
.16		12.2					.36	
.18					Алтина стај		.38	
.18		11.1					.38	
.21					40 ЗЕМУН	110	.41	
.22		8.5					.42	
.25					Тошин бунар стај		.45	
.26		5.2					.46	
.28					Нови Београд		.48	
.29		3.4	100	40			.49	
.32					БЕОГРАД ЦЕНТАР ГС		.52	
.33		0.0	50	35		100	.53	
					РДВ А,Б-63	50		
.36					Карађорђевог парк		.56	
.37		1.3		-	расп и стај		.57	
.40					Вуков споменик стај	70	10.00	
.41		2.9					.01	
.44					Панчевачки мост		.04	
.45		4.7	70		расп и стај		.05	
					км 005+292 м: 50	100		
.49					Крњача мост стај		.09	
.49		7.1					.09	
.51					Крњача укр		.11	
.52		8.1					.12	
.55					Себеш стај		.15	
.55		10.0					.15	
09.58		12.5	80	40	ОВЧА		10.18	

8016	Саста- јање	км пруге	Брзина преко скретница		Службена места	V _{max}	8018	Саста- јање
			П	С				
6	7	1	2	3	4	5	6	7
09.50		12.5		40	ОВЧА	60	10.50	
					РДВ А,Б-63			
.54		10.0			Себеш стај		.54	
.54							.54	
.57		8.1			Крњача укр	50	.57	
.58							.58	
10.00		7.1			Крњача мост стај		11.00	
.00					км 007+050 м: 30		.00	
.05					Панчевачки мост		.05	
.06		4.7			расп и стај		.06	
.09							.09	
.09		2.9			Вуков споменик стај		.09	
.12					Карађорђево парк		.12	
.13		1.3		-	расп и стај		.13	
.15		0.0	50	35	БЕОГРАД ЦЕНТАР ГС	100	.15	
.16					РДВ А,Б-61		.16	
.19						100	.19	
.20		3.4	100	40	Нови Београд		.20	
.22						115	.22	
.23		5.2			Тошин бунар стај		.23	
.26						115	.26	
.27		8.5	40		ЗЕМУН		.27	
.30		11.1				110	.30	
.30		12.2			Алтина стај		.30	
.32							.32	
.32		12.2			Земун поље	115	.32	
.34							.34	
.34		13.8			Камендин стај		.34	
10.38		19.0			БАТАЈНИЦА	115	11.38	

8017	Саста- јање	км пруге	Брзина преко скретница		Службена места	V _{max}	8019	Саста- јање
			П	С				
6	7	1	2	3	4	5	6	7
10.10		19.0			БАТАЈНИЦА	115	11.10	
					РДВ А,Б-61			
.14		13.8			Камендин стај		.14	
.14							.14	
.16		12.2			Земун поље		.16	
.16							.16	
.18		11.1			Алтина стај	110	.18	
.18							.18	
.21		8.5		40	ЗЕМУН		.21	
.22							.22	
.25		5.2			Тошин бунар стај		.25	
.26							.26	
.28		3.4	100	40	Нови Београд	100	.28	
.29							.29	
.32		0.0	50	35	БЕОГРАД ЦЕНТАР ГС	50	.32	
.33							.33	
					РДВ А,Б-63	70		
.36		1.3		-	Карађорђевог парк расп и стај		.36	
.37						100	.37	
.40		2.9			Вуков споменик стај		.40	
.41							.41	
.44		4.7	70		Панчевачки мост расп и стај		.44	
.45					км 005+292 м: 50	100	.45	
.49		7.1			Крњача мост стај		.49	
.49							.49	
.51		8.1			Крњача укр		.51	
.52							.52	
.55		10.0			Себеш стај	11.58	.55	
.55							.55	
10.58		12.5	80	40	ОВЧА			

8020	Саста- јање	км пруге	Брзина преко скретница		Службена места	V _{max}	8042	Саста- јање
6	7	1	П 2	С 3	4	5	6	7
11.20		12.5		40	ОВЧА	60	18.40	
					РДВ А,Б-63			
.24		10.0			Себеш стај		.44	
.27		8.1			Крњача укр		.47	
.28						50	.48	
.30		7.1			Крњача мост стај		.50	
.30					км 007+050 м: 30		.50	
.35					Панчевачки мост		.55	
.36		4.7			расп и стај		.56	
.39							.59	
.39		2.9			Вуков споменик стај		.59	
.42					Карађорђевог парк		19.02	
.43		1.3		-	расп и стај		.03	
.45						100	.05	
.46		0.0	50	35	БЕОГРАД ЦЕНТАР ГС		.06	
					РДВ А,Б-61			
.49							.09	
.50		3.4	100	40	Нови Београд	115	.10	
.52							.12	
.53		5.2			Тошин бунар стај		.13	
11.56		8.5		40	ЗЕМУН		19.16	

8021	Саста- јање	км пруге	Брзина преко скретница		Службена места	V _{max}	8023	Саста- јање
6	7	1	П 2	С 3	4	5	6	7
12.00		19.0			БАТАЈНИЦА	115	13.10	
					РДВ А,Б-61			
.04							.14	
.04		13.8			Камендин стај		.14	
.06						115	.16	
.06		12.2			Земун поље		.16	

8021	Саста- јање	км пруге	Брзина преко скретница		Службена места	V _{max}	8023	Саста- јање
			П 2	С 3				
6	7	1			4	5	6	7
12.08							13.18	
.08		11.1			Алтина стај	115	.18	
.11							.21	
.12		8.5		40	ЗЕМУН		.22	
.15							.25	
.16		5.2			Тошин бунар стај	110	.26	
.18							.28	
.19		3.4	100	40	Нови Београд		.29	
.22							.32	
.23		0.0	50	35	БЕОГРАД ЦЕНТАР ГС	100	.33	
					РДВ А,Б-63			
.26						50	.36	
.27		1.3		-	Карађорђевог парк расп и стај		.37	
.30							.40	
.31		2.9			Вуков споменик стај	70	.41	
.34					Панчевачки мост		.44	
.35		4.7	70		расп и стај		.45	
					км 005+292 м: 50			
.39							.49	
.39		7.1			Крњача мост стај	100	.49	
.41							.51	
.42		8.1			Крњача укр		.52	
.45							.55	
.45		10.0			Себеш стај		.55	
12.48							13.58	
		12.5	80	40	ОВЧА			

8022	Саста- јање	км пруге	Брзина преко скретница		Службена места	V _{max}	8024	Саста- јање
			П 2	С 3				
6	7	1			4	5	6	7
12.10		12.5		40	ОВЧА		13.10	
					РДВ А,Б-63	60		
.14							.14	
.14		10.0			Себеш стај		.14	
.17							.17	
.18		8.1			Крњача укр		.18	
.20						50	.20	
.20		7.1			Крњача мост стај		.20	

8022	Саста- јање	км пруге	Брзина преко скретница		Службена места	V _{max}	8024	Саста- јање
6	7	1	П 2	С 3	4	5	6	7
					км 007+050 м: 30			
12.25 .26		4.7			Панчевачки мост расп и стај	50	13.25 .26	
.29 .29		2.9			Вуков споменик стај		.29 .29	
.32 .33		1.3		-	Карађорђевог парк расп и стај		.32 .33	
.35 .36		0.0	50	35	БЕОГРАД ЦЕНТАР ГС		.35 .36	
					РДВ А,Б-61	100		
.39 .40		3.4	100	40	Нови Београд		.39 .40	
.42 .43		5.2			Тошин бунар стај	115	.42 .43	
.46 .47		8.5		40	ЗЕМУН		.46 .47	
.50 .50		11.1 12.2			Алтина стај	110	.50 .50	
.52 .52		12.2			Земун поље		.52 .52	
.54 .54		13.8			Камендин стај	115	.54 .54	
12.58		19.0			БАТАЈНИЦА		13.58	

8025	Саста- јање	км пруге	Брзина преко скретница		Службена места	V _{max}	8027	Саста- јање
6	7	1	П 2	С 3	4	5	6	7
14.00		19.0			БАТАЈНИЦА	115	14.30	
					РДВ А,Б-61			
.04 .04		13.8			Камендин стај		.34 .34	
.06 .06		12.2			Земун поље		.36 .36	
.08 .08		11.1			Алтина стај		.38 .38	

8025	Саста- јање	км пруге	Брзина преко скретница		Службена места	V _{max}	8027	Саста- јање
6	7	1	П 2	С 3	4	5	6	7
14.11 .12		8.5		40	ЗЕМУН	115	14.41 .42	
.15 .16		5.2			Тошин бунар стај	110	.45 .46	
.18 .19		3.4	100	40	Нови Београд		.48 .49	
.22 .23		0.0	50	35	БЕОГРАД ЦЕНТАР ГС	100	.52 .53	
					РДВ А,Б-63	50		
.26 .27		1.3		-	Карађорђевог парк расп и стај		.56 .57	
.30 .31		2.9			Вуков споменик стај	70	15.00 .01	
.34 .35		4.7	70		Панчевачки мост расп и стај		.04 .05	
					км 005+292 м: 50			
.39 .39		7.1			Крњача мост стај	100	.09 .09	
.41 .42		8.1			Крњача укр		.11 .12	
.45 .45		10.0			Себеш стај		.15 .15	
14.48		12.5	80	40	ОВЧА		15.18	

8026	Саста- јање	км пруге	Брзина преко скретница		Службена места	V _{max}	8028	Саста- јање
6	7	1	П 2	С 3	4	5	6	7
13.50		12.5		40	ОВЧА		14.40	
					РДВ А,Б-63	60		
.54 .54		10.0			Себеш стај		.44 .44	
.57 .58		8.1			Крњача укр		.47 .48	
14.00 .00		7.1			Крњача мост стај	50	.50 .50	
					км 007+050 м: 30			

8026	Саста- јање	км пруге	Брзина преко скретница		Службена места	V _{max}	8028	Саста- јање
6	7	1	П 2	С 3	4	5	6	7
14.05 .06		4.7			Панчевачки мост расп и стај	50	14.55 .56	
.09 .09		2.9			Вуков споменик стај		.59 .59	
.12 .13		1.3		-	Карађорђевог парк расп и стај		15.02 .03	
.15 .16		0.0	50	35	БЕОГРАД ЦЕНТАР ГС		.05 .06	
					РДВ А,Б-61	100		
.19 .20		3.4	100	40	Нови Београд		.09 .10	
.22 .23		5.2			Тошин бунар стај	115	.12 .13	
.26 .27		8.5		40	ЗЕМУН		.16 .17	
.30 .30		11.1 12.2			Алтина стај	110	.20 .20	
.32 .32		12.2			Земун поље		.22 .22	
.34 .34		13.8			Камендин стај	115	.24 .24	
14.38		19.0			БАТАЈНИЦА		15.28	

8029	Саста- јање	км пруге	Брзина преко скретница		Службена места	V _{max}	8031	Саста- јање
6	7	1	П 2	С 3	4	5	6	7
15.10		19.0			БАТАЈНИЦА	115	15.30	
					РДВ А,Б-61			
.14 .14		13.8			Камендин стај		.34 .34	
.16 .16		12.2			Земун поље		.36 .36	
.18 .18		11.1			Алтина стај		.38 .38	
.21 .22		8.5		40	ЗЕМУН		.41 .42	

8029	Саста- јање	км пруге	Брзина преко скретница		Службена места	V _{max}	8031	Саста- јање
6	7	1	П 2	С 3	4	5	6	7
15.25							15.45	
.26		5.2			Тошин бунар стај	110	.46	
.28							.48	
.29		3.4	100	40	Нови Београд		.49	
.32						100	.52	
.33		0.0	50	35	БЕОГРАД ЦЕНТАР ГС		.53	
					РДВ А,Б-63	50		
.36					Карађорђевог парк		.56	
.37		1.3		-	расп и стај		.57	
.40						70	16.00	
.41		2.9			Вуков споменик стај		.01	
.44					Панчевачки мост		.04	
.45		4.7	70		расп и стај		.05	
					км 005+292 м: 50			
.49						100	.09	
.49		7.1			Крњача мост стај		.09	
.51							.11	
.52		8.1			Крњача укр		.12	
.55							.15	
.55		10.0			Себеш стај		.15	
15.58							16.18	
		12.5	80	40	ОВЧА			

8030	Саста- јање	км пруге	Брзина преко скретница		Службена места	V _{max}	8032	Саста- јање
6	7	1	П 2	С 3	4	5	6	7
15.10		12.5		40	ОВЧА		15.40	
					РДВ А,Б-63	60		
.14							.44	
.14		10.0			Себеш стај		.44	
.17							.47	
.18		8.1			Крњача укр		.48	
.20						50	.50	
.20		7.1			Крњача мост стај		.50	
					км 007+050 м: 30			
.25					Панчевачки мост		.55	
.26		4.7			расп и стај		.56	

8030	Саста- јање	км пруге	Брзина преко скретница		Службена места	Vmax	8032	Саста- јање
6	7	1	П 2	С 3	4	5	6	7
15.29		2.9			Вуков споменик стај	50	15.59	
.32		1.3		-	Карађорђевог парк расп и стај		16.02	
.35		0.0	50	35	БЕОГРАД ЦЕНТАР ГС		.05	
.36					РДВ А,Б-61	100	.06	
.39		3.4	100	40	Нови Београд		.09	
.40						115	.10	
.42		5.2			Тошин бунар стај		.12	
.43							.13	
.46		8.5		40	ЗЕМУН	110	.16	
.47		11.1			Алтина стај		.17	
.50		12.2					.20	
.50					Земун поље	115	.20	
.52		12.2					.22	
.52					Камендин стај		.22	
.54		13.8				115	.24	
.54							.24	
15.58		19.0			БАТАЈНИЦА		16.28	

8033	Саста- јање	км пруге	Брзина преко скретница		Службена места	Vmax	8035	Саста- јање
6	7	1	П 2	С 3	4	5	6	7
16.00		19.0			БАТАЈНИЦА	115	16.30	
					РДВ А,Б-61			
.04		13.8			Камендин стај		.34	
.04							.34	
.06		12.2			Земун поље		.36	
.06							.36	
.08		11.1			Алтина стај		.38	
.08						110	.38	
.11		8.5		40	ЗЕМУН		.41	
.12							.42	
.15		5.2			Тошин бунар стај	110	.45	
.16							.46	

8033	Саста- јање	км пруге	Брзина преко скретница		Службена места	V _{max}	8035	Саста- јање
6	7	1	П 2	С 3	4	5	6	7
16.18 .19		3.4	100	40	Нови Београд	110	16.48 .49	
.22 .23		0.0	50	35	БЕОГРАД ЦЕНТАР ГС	100	.52 .53	
					РДВ А,Б-63			
.26 .27		1.3		-	Карађорђевог парк расп и стај	50	.56 .57	
.30 .31		2.9			Вуков споменик стај	70	17.00 .01	
.34 .35		4.7	70		Панчевачки мост расп и стај		.04 .05	
					км 005+292 м: 50			
.39 .39		7.1			Крњача мост стај		.09 .09	
.41 .42		8.1			Крњача укр	100	.11 .12	
.45 .45		10.0			Себеш стај		.15 .15	
16.48		12.5	80	40	ОВЧА		17.18	

8034	Саста- јање	км пруге	Брзина преко скретница		Службена места	V _{max}	8036	Саста- јање
6	7	1	П 2	С 3	4	5	6	7
16.20		12.5		40	ОВЧА		16.40	
					РДВ А,Б-63	60		
.24 .24		10.0			Себеш стај		.44 .44	
.27 .28		8.1			Крњача укр		.47 .48	
.30 .30		7.1			Крњача мост стај		.50 .50	
					км 007+050 м: 30			
.35 .36		4.7			Панчевачки мост расп и стај	50	.55 .56	
.39 .39		2.9			Вуков споменик стај		.59 .59	

8034	Саста- јање	км пруге	Брзина преко скретница		Службена места	V _{max}	8036	Саста- јање
6	7	1	П 2	С 3	4	5	6	7
16.42 .43		1.3		-	Карађорђевог парк расп и стај	50	17.02 .03	
.45 .46		0.0	50	35	БЕОГРАД ЦЕНТАР ГС		.05 .06	
					РДВ А,Б-61	100		
.49 .50		3.4	100	40	Нови Београд		.09 .10	
.52 .53		5.2			Тошин бунар стај	115	.12 .13	
.56 .57		8.5		40	ЗЕМУН		.16 .17	
17.00 .00		11.1 12.2			Алтина стај	110	.20 .20	
.02 .02		12.2			Земун поље		.22 .22	
.04 .04		13.8			Камендин стај	115	.24 .24	
17.08		19.0			БАТАЈНИЦА		17.28	

8037	Саста- јање	км пруге	Брзина преко скретница		Службена места	V _{max}	8039	Саста- јање
6	7	1	П 2	С 3	4	5	6	7
17.10		19.0			БАТАЈНИЦА	115	17.30	
					РДВ А,Б-61			
.14 .14		13.8			Камендин стај		.34 .34	
.16 .16		12.2			Земун поље		.36 .36	
.18 .18		11.1			Алтина стај		.38 .38	
.21 .22		8.5		40	ЗЕМУН		.41 .42	
.25 .26		5.2			Тошин бунар стај		.45 .46	
.28 .29		3.4	100	40	Нови Београд	110	.48 .49	

8037	Саста- јање	км пруге	Брзина преко скретница		Службена места	V _{max}	8039	Саста- јање
6	7	1	П 2	С 3	4	5	6	7
17.32 .33		0.0	50	35	БЕОГРАД ЦЕНТАР ГС	100	17.52 .53	
					РДВ А,Б-63	50		
.36 .37		1.3		-	Карађорђевог парк расп и стај		.56 .57	
.40 .41		2.9			Вуков споменик стај	70	18.00 .01	
.44 .45		4.7	70		Панчевачки мост расп и стај		.04 .05	
					км 005+292 м: 50	100		
.49 .49		7.1			Крњача мост стај		.09 .09	
.51 .52		8.1			Крњача укр		.11 .12	
.55 .55		10.0			Себеш стај		.15 .15	
17.58		12.5	80	40	ОВЧА		18.18	

8038	Саста- јање	км пруге	Брзина преко скретница		Службена места	V _{max}	8040	Саста- јање
6	7	1	П 2	С 3	4	5	6	7
17.10		12.5	40		ОВЧА	60	17.50	
					РДВ А,Б-63			
.14 .14		10.0			Себеш стај		.54 .54	
.17 .18		8.1			Крњача укр		.57 .58	
.20 .20		7.1			Крњача мост стај	50	18.00 .00	
					км 007+050 м: 30			
.25 .26		4.7			Панчевачки мост расп и стај		.05 .06	
.29 .29		2.9			Вуков споменик стај		.09 .09	
.32 .33		1.3		-	Карађорђевог парк расп и стај		.12 .13	

8038	Саста- јање	км пруге	Брзина преко скретница		Службена места	V _{max}	8040	Саста- јање
6	7	1	П 2	С 3	4	5	6	7
17.35 .36		0.0	50	35	БЕОГРАД ЦЕНТАР ГС	50	18.15 .16	
					РДВ А,Б-61			
.39 .40		3.4	100	40	Нови Београд	100	.19 .20	
.42 .43		5.2			Тошин бунар стај	115	.22 .23	
.46 .47		8.5	40		ЗЕМУН		.26 .27	
.50 .50		11.1 12.2			Алтина стај	110	.30 .30	
.52 .52		12.2			Земун поље		.32 .32	
.54 .54		13.8			Камендин стај	115	.34 .34	
17.58		19.0			БАТАЈНИЦА		18.38	

8041	Саста- јање	км пруге	Брзина преко скретница		Службена места	V _{max}	8043	Саста- јање
6	7	1	П 2	С 3	4	5	6	7
18.30		19.0			БАТАЈНИЦА	115	19.10	
					РДВ А,Б-61			
.34 .34		13.8			Камендин стај		.14 .14	
.36 .36		12.2			Земун поље		.16 .16	
.38 .38		11.1			Алтина стај		.18 .18	
.41 .42		8.5	40		ЗЕМУН		.21 .22	
.45 .46		5.2			Тошин бунар стај	110	.25 .26	
.48 .49		3.4	100	40	Нови Београд		.28 .29	
.52 .53		0.0	50	35	БЕОГРАД ЦЕНТАР ГС	100	.32 .33	
					РДВ А,Б-63	50		

8041	Саста- јање	км пруге	Брзина преко скретница		Службена места	V _{max}	8043	Саста- јање
6	7	1	П 2	С 3	4	5	6	7
18.56 .57		1.3		-	Карађорђевог парк расп и стај	50	19.36 .37	
19.00 .01		2.9			Вуков споменик стај	70	.40 .41	
.04 .05		4.7	70		Панчевачки мост расп и стај		.44 .45	
					км 005+292 м: 50	100		
.09 .09		7.1			Крњача мост стај		.49 .49	
.11 .12		8.1			Крњача укр		.51 .52	
.15 .15		10.0			Себеш стај		.55 .55	
19.18		12.5	80	40	ОВЧА		19.58	

8044	Саста- јање	км пруге	Брзина преко скретница		Службена места	V _{max}	8046	Саста- јање
6	7	1	П 2	С 3	4	5	6	7
19.10		12.5		40	ОВЧА	60	19.40	
					РДВ А,Б-63			
.14 .14		10.0			Себеш стај		.44 .44	
.17 .18		8.1			Крњача укр		.47 .48	
.20 .20		7.1			Крњача мост стај	50	.50 .50	
					км 007+050 м: 30			
.25 .26		4.7			Панчевачки мост расп и стај		.55 .56	
.29 .29		2.9			Вуков споменик стај		.59 .59	
.32 .33		1.3		-	Карађорђевог парк расп и стај		20.02 .03	
.35 .36		0.0	50	35	БЕОГРАД ЦЕНТАР ГС		.05 .06	

8044	Саста- јање	км пруге	Брзина преко скретница		Службена места	V _{max}	8046	Саста- јање
6	7	1	П 2	С 3	4	5	6	7
					РДВ А,Б-61			
19.39						100	20.09	
.40		3.4	100	40	Нови Београд		.10	
.42							.12	
.43		5.2			Тошин бунар стај	115	.13	
.46							.16	
.47		8.5	40		ЗЕМУН		.17	
.50		11.1					.20	
.50		12.2			Алтина стај	110	.20	
.52							.22	
.52		12.2			Земун поље		.22	
.54							.24	
.54		13.8			Камендин стај	115	.24	
19.58							20.28	
		19.0			БАТАЈНИЦА			

8045	Саста- јање	км пруге	Брзина преко скретница		Службена места	V _{max}		Саста- јање
6	7	1	П 2	С 3	4	5	6	7
20.00		19.0			БАТАЈНИЦА			
					РДВ А,Б-61			
.04								
.04		13.8			Камендин стај	115		
.06								
.06		12.2			Земун поље			
.08								
.08		11.1			Алтина стај			
.11								
.12		8.5	40		ЗЕМУН			
.15								
.16		5.2			Тошин бунар стај	110		
.18								
.19		3.4	100	40	Нови Београд			
.22								
.23		0.0	50	35	БЕОГРАД ЦЕНТАР ГС	100		
					РДВ А,Б-63			
.26								
.27		1.3	-		Карађорђевог парк расп и стај	50		

8045	Саста- јање	км пруге	Брзина преко скретница		Службена места	V _{max}		Саста- јање
6	7	1	П 2	С 3	4	5	6	7
20.30								
.31		2.9			Вуков споменик стај	70		
.34					Панчевачки мост			
.35		4.7	70		расп и стај			
					км 005+292 м: 50			
.39								
.39		7.1			Крњача мост стај			
.41								
.42		8.1			Крњача укр	100		
.45								
.45		10.0			Себеш стај			
20.48								
		12.5	80	40	ОВЧА			

8048	Саста- јање	км пруге	Брзина преко скретница		Службена места	V _{max}	8050	Саста- јање
6	7	1	П 2	С 3	4	5	6	7
20.20		12.5		40	ОВЧА		21.10	
					РДВ А,Б-63			
.24						60	.14	
.24		10.0			Себеш стај		.14	
.27							.17	
.28		8.1			Крњача укр		.18	
.30							.20	
.30		7.1			Крњача мост стај		.20	
					км 007+050 м: 30			
.35					Панчевачки мост		.25	
.36		4.7			расп и стај	50	.26	
.39							.29	
.39		2.9			Вуков споменик стај		.29	
.42							.32	
.43		1.3			Карађорђевог парк расп и стај		.33	
.45							.35	
.46		0.0	50	35	БЕОГРАД ЦЕНТАР ГС		.36	
					РДВ А,Б-61			
.49						100	.39	
.50		3.4	100	40	Нови Београд		.40	

8048	Саста- јање	км пруге	Брзина преко скретница		Службена места	V _{max}	8050	Саста- јање
6	7	1	П 2	С 3	4	5	6	7
20.52 .53		5.2			Тошин бунар стај	115	21.42 .43	
.56 .57		8.5		40	ЗЕМУН		.46 .47	
21.00 .00		11.1 12.2			Алтина стај	110	.50 .50	
.02 .02		12.2			Земун поље		.52 .52	
.04 .04		13.8			Камендин стај	115	.54 .54	
21.08		19.0			БАТАЈНИЦА		21.58	

8200	Саста- јање	км пруге	Брзина преко скретница		Службена места	V _{max}	8202	Саста- јање
6	7	1	П 2	С 3	4	5	6	7
08.55		14.1		35	РЕСНИК ГС	70	19.00	
					РДВ А,Б-63			
.58 .58		11.7			Кијево стај		.03 .03	
09.00 .00		10.6			Кнежевац стај		.05 .05	
.03 .04		8.6	20	20	РАКОВИЦА		.08 .09	
.06		7.1 4.4	-	20	Распутница Г	80	.11	
.10		1.3		-	Дедиње распутница	50	.15	
.12 .13		0.0	50	35	БЕОГРАД ЦЕНТАР ГС		.17 .18	
					РДВ А,Б-61	100		
.16 .17		3.4	100	40	Нови Београд		.21 .22	
.19 .19		5.2			Тошин бунар стај	115	.24 .25	
09.24		8.5		40	ЗЕМУН		19.29	

8201	Саста- јање	км пруге	Брзина преко скретница		Службена места	V _{max}	8203	Саста- јање
6	7	1	П 2	С 3	4	5	6	7
07.05		8.5		40	ЗЕМУН	110	09.50	
					РДВ А,Б-61			
.08 .08		5.2			Тошин бунар стај		.53 .53	
.10 .11		3.4	100	40	Нови Београд		.55 .56	
.14 .15		0.0	50	35	БЕОГРАД ЦЕНТАР ГС	100	.59 10.00	
					РДВ А,Б-63	50		
.17		1.3		-	Дедиње распутница		.02	
.21		4.4 7.1		20	Распутница Г		.06	
.23 .24		8.6	20	20	РАКОВИЦА	80	.08 .09	
.27 .27		10.6			Кнежевац стај	70	.12 .12	
.28		10.8		-	Распутница А		.13	
.29 .29		11.7			Кијево стај		.14 .14	
07.32		14.1		35	РЕСНИК ГС		10.17	

8204	Саста- јање	км пруге	Брзина преко скретница		Службена места	V _{max}		Саста- јање
6	7	1	П 2	С 3	4	5	6	7
21.30		14.1		35	РЕСНИК ГС	70		
					РДВ А,Б-63			
.33 .33		11.7			Кијево стај			
.35 .35		10.6			Кнежевац стај			
.38 .39		8.6	20	20	РАКОВИЦА			

8204	Саста- јање	км пруге	Брзина преко скретница		Службена места	V _{max}		Саста- јање
6	7	1	П 2	С 3	4	5	6	7
21.41		7.1 4.4	-	20	Распутница Г	80		
.45		1.3		-	Дедиње распутница	50		
.47 .48		0.0	50	35	БЕОГРАД ЦЕНТАР ГС			
					РДВ А,Б-61	100		
.51 .52		3.4	100	40	Нови Београд			
.54 .55		5.2			Тошин бунар стај	115		
21.58		8.5		40	ЗЕМУН			

8205	Саста- јање	км пруге	Брзина преко скретница		Службена места	V _{max}	8207	Саста- јање
6	7	1	П 2	С 3	4	5	6	7
10.40		0.0		35	БЕОГРАД ЦЕНТАР ГС	50	11.40	
					РДВ А,Б-63			
.42		1.3		-	Дедиње распутница		.42	
.46		4.4 7.1	-	20	Распутница Г		.46	
.48 .49		8.6	20	20	РАКОВИЦА	80	.48 .49	
.52 .52		10.6			Кнежевац стај	70	.52 .52	
.53		10.8		-	Распутница А		.53	
.54 .54		11.7			Кијево стај		.54 .54	
10.57		14.1		35	РЕСНИК ГС		11.57	

8209	Саста- јање	км пруге	Брзина преко скретница		Службена места	Vmax		Саста- јање
6	7	1	П 2	С 3	4	5	6	7
16.00		0.0		35	БЕОГРАД ЦЕНТАР ГС	50		
					РДВ А,Б-63			
.02		1.3		-	Дедиње распутница			
.06		4.4 7.1		20	Распутница Г			
.08						80		
.09		8.6	20	20	РАКОВИЦА			
.12						70		
.12		10.6			Кнежевац стај			
.13		10.8		-	Распутница А			
.14								
.14		11.7			Кијево стај			
16.17		14.1		35	РЕСНИК ГС			

8300	Саста- јање	км пруге	Брзина преко скретница		Службена места	Vmax	8302	Саста- јање
6	7	1	П 2	С 3	4	5	6	7
06.20		12.5		40	ОВЧА	60	07.35	
					РДВ А,Б-63			
.24							.39	
.24		10.0			Себеш стај		.39	
.27						50	.42	
.28		8.1			Крњача укр		.43	
.30							.45	
.30		7.1			Крњача мост стај		.45	
					км 007+050 м: 30			
.35							.50	
.35		4.7			Панчевачки мост расп и стај		.50	
.38							.53	
.38		2.9			Вуков споменик стај		.53	
.41		1.3				50	.56	
.41		0.0	-		Карађорђево парк расп и стај		.56	

8300	Саста- јање	км пруге	Брзина преко скретница		Службена места	V _{max}	8302	Саста- јање
6	7	1	П 2	С 3	4	5	6	7
06.43		1.5 1.3	-		Дедиње распутница	50	07.58	
.47		4.4 7.1	-	20	Распутница Г		08.02	
.49 .50		8.6	20	20	РАКОВИЦА	80	.04 .05	
.53 .53		10.6			Кнежевац стај	70	.08 .08	
.54		10.8	-		Распутница А		.09	
.55 .55		11.7			Кијево стај		.10 .10	
06.58		14.1		35	РЕСНИК ГС		08.13	

8301	Саста- јање	км пруге	Брзина преко скретница		Службена места	V _{max}	8303	Саста- јање
6	7	1	П 2	С 3	4	5	6	7
05.50		14.1		35	РЕСНИК ГС	70	08.00	
					РДВ А,Б-63			
.53 .53		11.7			Кијево стај		.03 .03	
.55 .55		10.6			Кнежевац стај		.05 .05	
.58 .59		8.6	20	20	РАКОВИЦА	80	.08 .09	
06.01		7.1 4.4	-	20	Распутница Г		.11	
.05		1.3 1.5	-		Дедиње распутница	50	.15	
.07 .07		0.0 1.3	-		Карађорђево парк расп и стај		.17 .17	
.10 .11		2.9			Вуков споменик стај	70	.20 .21	
.14 .14		4.7	70		Панчевачки мост расп и стај		.24 .24	
					км 005+292 м: 50	100		

8301	Саста- јање	км пруге	Брзина преко скретница		Службена места	V _{max}	8303	Саста- јање
6	7	1	П 2	С 3	4	5	6	7
06.18						100	08.28	
.18		7.1			Крњача мост стај		.28	
.20							.30	
.21		8.1			Крњача укр		.31	
.24							.34	
.24		10.0			Себеш стај		.34	
06.27		12.5	80	40	ОВЧА		08.37	

8304	Саста- јање	км пруге	Брзина преко скретница		Службена места	V _{max}	8306	Саста- јање
6	7	1	П 2	С 3	4	5	6	7
08.20		12.5		40	ОВЧА	60	08.55	
					РДВ А,Б-63			
.24							.59	
.24		10.0			Себеш стај		.59	
.27							09.02	
.28		8.1			Крњача укр	50	.03	
.30							.05	
.30		7.1			Крњача мост стај		.05	
					км 007+050 м: 30			
.35					Панчевачки мост		.10	
.35		4.7			расп и стај		.10	
.38							.13	
.38		2.9			Вуков споменик стај		.13	
.41		1.3			Карађорђевог парк		.16	
.41		0.0	-		расп и стај		.16	
.43		1.5				80	.18	
		1.3	-		Дедиње распутница			
.47		4.4					.22	
.47		7.1	-	20	Распутница Г		.24	
.49							.25	
.50		8.6	20	20	РАКОВИЦА	70	.28	
.53							.28	
.53		10.6			Кнежевац стај			
.54		10.8		-	Распутница А		.29	

8304	Саста- јање	км пруге	Брзина преко скретница		Службена места	Vmax	8306	Саста- јање
6	7	1	П 2	С 3	4	5	6	7
08.55 .55		11.7			Кијево стај	70	09.30 .30	
08.58		14.1		35	РЕСНИК ГС		09.33	

8305	Саста- јање	км пруге	Брзина преко скретница		Службена места	Vmax	8309	Саста- јање
6	7	1	П 2	С 3	4	5	6	7
09.30		14.1		35	РЕСНИК ГС	70	10.30	
					РДВ А,Б-63			
.33 .33		11.7			Кијево стај		.33 .33	
.35 .35		10.6			Кнежевац стај		.35 .35	
.38 .39		8.6	20	20	РАКОВИЦА		.38 .39	
.41		7.1 4.4	-	20	Распутница Г	80	.41	
.45		1.3 1.5	-		Дедиње распутница	50	.45	
.47 .47		0.0 1.3	-		Карађорђево парк расп и стај		.47 .47	
.50 .51		2.9			Вуков споменик стај	70	.50 .51	
.54 .54		4.7	70		Панчевачки мост расп и стај		.54 .54	
					км 005+292 м: 50	100		
.58 .58		7.1			Крњача мост стај		.58 .58	
10.00 .01		8.1			Крњача укр		11.00 .01	
.04 .04		10.0			Себеш стај		.04 .04	
10.07		12.5	80	40	ОВЧА		11.07	

8307	Саста- јање	км пруге	Брзина преко скретница		Службена места	V _{max}	8311	Саста- јање
6	7	1	П 2	С 3	4	5	6	7
10.00		14.1		35	РЕСНИК ГС	70	11.00	
					РДВ А,Б-63			
.03 .03		11.7			Кијево стај		.03 .03	
.05 .05		10.6			Кнежевац стај		.05 .05	
.08 .09		8.6	20	20	РАКОВИЦА		.08 .09	
.11		7.1 4.4	-	20	Распутница Г	80	.11	
.15		1.3		-	Дедиње распутница	50	.15	
10.17		0.0		35	БЕОГРАД ЦЕНТАР ГС		11.17	

8308	Саста- јање	км пруге	Брзина преко скретница		Службена места	V _{max}	8312	Саста- јање
6	7	1	П 2	С 3	4	5	6	7
09.18		12.5		40	ОВЧА	60	10.40	
					РДВ А,Б-63			
.22 .22		10.0			Себеш стај		.44 .44	
.25 .26		8.1			Крњача укр		.47 .48	
.28 .28		7.1			Крњача мост стај		.50 .50	
					км 007+050 м: 30	50		
.33 .33		4.7			Панчевачки мост расп и стај		.55 .55	
.36 .36		2.9			Вуков споменик стај		.58 .58	
.39 .39		1.3 0.0	-		Карађорђевог парк расп и стај		11.01 .01	
.41		1.5 1.3	-		Дедиње распутница		.03	

8308	Саста- јање	км пруге	Брзина преко скретница		Службена места	V _{max}	8312	Саста- јање
6	7	1	П 2	С 3	4	5	6	7
09.45		4.4 7.1	-	20	Распутница Г	50	11.07	
.47 .48		8.6	20	20	РАКОВИЦА	80	.09 .10	
.51 .51		10.6			Кнежевац стај	70	.13 .13	
.52		10.8	-		Распутница А		.14	
.53 .53		11.7			Кијево стај		.15 .15	
09.56		14.1		35	РЕСНИК ГС		11.18	

8310	Саста- јање	км пруге	Брзина преко скретница		Службена места	V _{max}		Саста- јање
6	7	1	П 2	С 3	4	5	6	7
10.00		12.5		40	ОВЧА	60		
					РДВ А,Б-63			
.04 .04		10.0			Себеш стај			
.07 .08		8.1			Крњача укр			
.10 .10		7.1			Крњача мост стај	50		
					км 007+050 м: 30			
.15 .16		4.7			Панчевачки мост расп и стај			
.19 .19		2.9			Вуков споменик стај			
.21 .21		1.3	-		Карађорђево парк расп и стај			
10.23		0.0		35	БЕОГРАД ЦЕНТАР ГС			

8313	Саста- јање	км пруге	Брзина преко скретница		Службена места	V _{max}	8315	Саста- јање
			П 2	С 3				
6	7	1			4	5	6	7
11.40		14.1		35	РЕСНИК ГС	70	12.00	
					РДВ А,Б-63			
.43		11.7			Кијево стај		.03	
.43							.03	
.45		10.6			Кнежевац стај		.05	
.45							.05	
.48		8.6	20	20	РАКОВИЦА	80	.08	
.49							.09	
.51		7.1 4.4	-	20	Распутница Г	80	.11	
.55		1.3 1.5	-		Дедиње распутница	50	.15	
.57		0.0			Карађорђево парк		.17	
.57		1.3	-		расп и стај		.17	
12.00						70	.20	
.01		2.9			Вуков споменик стај		.21	
.04					Панчевачки мост	70	.24	
.04		4.7	70		расп и стај		.24	
					км 005+292 м: 50	100		
.08							.28	
.08		7.1			Крњача мост стај		.28	
.10							.30	
.11		8.1			Крњача укр		.31	
.14							.34	
.14		10.0			Себеш стај		.34	
12.17		12.5	80	40	ОВЧА		12.37	

8314	Саста- јање	км пруге	Брзина преко скретница		Службена места	V _{max}	8316	Саста- јање
			П 2	С 3				
6	7	1			4	5	6	7
12.40		12.5		40	ОВЧА	60	13.25	
					РДВ А,Б-63			
.44		10.0			Себеш стај		.29	
.44							.29	

8314	Саста- јање	км пруге	Брзина преко скретница		Службена места	V _{max}	8316	Саста- јање
6	7	1	П 2	С 3	4	5	6	7
12.47 .48		8.1			Крњача укр	60	13.32 .33	
.50 .50		7.1			Крњача мост стај	50	.35 .35	
					км 007+050 м: 30			
.55 .55		4.7			Панчевачки мост расп и стај		.40 .40	
.58 .58		2.9			Вуков споменик стај		.43 .43	
13.01 .01		1.3 0.0	-		Карађорђево парк расп и стај		.46 .46	
.03		1.5 1.3	-		Дедиње распутница		.48	
.07		4.4 7.1	-	20	Распутница Г		.52	
.09 .10		8.6	20	20	РАКОВИЦА	80	.54 .55	
.13 .13		10.6			Кнежевац стај	70	.58 .58	
.14		10.8	-		Распутница А		.59	
.15 .15		11.7			Кијево стај		14.00 .00	
13.18		14.1		35	РЕСНИК ГС		14.03	

8317	Саста- јање	км пруге	Брзина преко скретница		Службена места	V _{max}	8319	Саста- јање
6	7	1	П 2	С 3	4	5	6	7
12.50		14.1		35	РЕСНИК ГС	70	13.30	
					РДВ А,Б-63			
.53 .53		11.7			Кијево стај		.33 .33	
.55 .55		10.6			Кнежевац стај		.35 .35	
.58 .59		8.6	20	20	РАКОВИЦА		.38 .39	

8317	Саста- јање	км пруге	Брзина преко скретница		Службена места	V _{max}	8319	Саста- јање
6	7	1	П 2	С 3	4	5	6	7
13.01		7.1 4.4	-	20	Распутница Г	80	13.41	
.05		1.3 1.5	-		Дедиње распутница	50	.45	
.07		0.0			Карађорђево парк		.47	
.07		1.3	-		расп и стај		.47	
.10					Вуков споменик стај	70	.50	
.11		2.9					.51	
.14					Панчевачки мост		.54	
.14		4.7	70		расп и стај		.54	
					км 005+292 м: 50			
.18							.58	
.18		7.1			Крњача мост стај	100	.58	
.20							14.00	
.21		8.1			Крњача укр		.01	
.24							.04	
.24		10.0			Себеш стај		.04	
13.27							14.07	
		12.5	80	40	ОВЧА			

8318	Саста- јање	км пруге	Брзина преко скретница		Службена места	V _{max}	8320	Саста- јање
6	7	1	П 2	С 3	4	5	6	7
13.55		12.5		40	ОВЧА		14.20	
					РДВ А,Б-63	60		
.59							.24	
.59		10.0			Себеш стај		.24	
14.02							.27	
.03		8.1			Крњача укр		.28	
.05							.30	
.05		7.1			Крњача мост стај	50	.30	
					км 007+050 м: 30			
.10					Панчевачки мост		.35	
.10		4.7			расп и стај		.35	
.13							.38	
.13		2.9			Вуков споменик стај		.38	
.16		1.3			Карађорђево парк		.41	
.16		0.0	-		расп и стај		.41	

8318	Саста- јање	км пруге	Брзина преко скретница		Службена места	V _{max}	8320	Саста- јање
6	7	1	П 2	С 3	4	5	6	7
14.18		1.5 1.3	-		Дедиње распутница	50	14.43	
.22		4.4 7.1	-	20	Распутница Г		.47	
.24						80	.49	
.25		8.6	20	20	РАКОВИЦА		.50	
.28						70	.53	
.28		10.6			Кнежевац стај		.53	
.29		10.8	-		Распутница А		.54	
.30							.55	
.30		11.7			Кијево стај		.55	
14.33		14.1		35	РЕСНИК ГС		14.58	

8321	Саста- јање	км пруге	Брзина преко скретница		Службена места	V _{max}	8323	Саста- јање
6	7	1	П 2	С 3	4	5	6	7
14.00		14.1		35	РЕСНИК ГС	70	14.20	
					РДВ А,Б-63			
.03							.23	
.03		11.7			Кијево стај		.23	
.05							.25	
.05		10.6			Кнежевац стај	80	.25	
.08							.28	
.09		8.6	20	20	РАКОВИЦА	50	.29	
.11		7.1 4.4	-	20	Распутница Г		.31	
.15		1.3 1.5	-		Дедиње распутница	70	.35	
.17		0.0	-		Карађорђево парк		.37	
.17		1.3	-		расп и стај	70	.37	
.20							.40	
.21		2.9			Вуков споменик стај	100	.41	
.24					Панчевачки мост		.44	
.24		4.7	70		расп и стај		.44	
					км 005+292 м: 50			

8321	Саста- јање	км пруге	Брзина преко скретница		Службена места	V _{max}	8323	Саста- јање
6	7	1	П 2	С 3	4	5	6	7
14.28 .28		7.1			Крњача мост стај	100	14.48 .48	
.30 .31		8.1			Крњача укр		.50 .51	
.34 .34		10.0			Себеш стај		.54 .54	
14.37		12.5	80	40	ОВЧА		14.57	

8322	Саста- јање	км пруге	Брзина преко скретница		Службена места	V _{max}	8324	Саста- јање
6	7	1	П 2	С 3	4	5	6	7
15.00		12.5		40	ОВЧА	60	16.30	
					РДВ А,Б-63			
.04 .04		10.0			Себеш стај		.34 .34	
.07 .08		8.1			Крњача укр		.37 .38	
.10 .10		7.1			Крњача мост стај	50	.40 .40	
					км 007+050 м: 30			
.15 .15		4.7			Панчевачки мост расп и стај		.45 .45	
.18 .18		2.9			Вуков споменик стај		.48 .48	
.21 .21		1.3 0.0	-		Карађорђево парк расп и стај		.51 .51	
.23		1.5 1.3	-		Дедиње распутница		.53	
.27		4.4 7.1	-	20	Распутница Г		.57	
.29 .30		8.6	20	20	РАКОВИЦА	80	.59 17.00	
.33 .33		10.6			Кнежевац стај	70	.03 .03	
.34		10.8		-	Распутница А		.04	

8322	Саста- јање	км пруге	Брзина преко скретница		Службена места	Vmax	8324	Саста- јање
6	7	1	П 2	С 3	4	5	6	7
15.35 .35		11.7			Кијево стај	70	17.05 .05	
15.38		14.1		35	РЕСНИК ГС		17.08	

8325	Саста- јање	км пруге	Брзина преко скретница		Службена места	Vmax	8327	Саста- јање
6	7	1	П 2	С 3	4	5	6	7
15.00		14.1		35	РЕСНИК ГС	70	15.30	
					РДВ А,Б-63			
.03 .03		11.7			Кијево стај		.33 .33	
.05 .05		10.6			Кнежевац стај		.35 .35	
.08 .09		8.6	20	20	РАКОВИЦА		.38 .39	
.11		7.1 4.4	-	20	Распутница Г	80	.41	
.15		1.3 1.5	-		Дедиње распутница	50	.45	
.17 .17		0.0 1.3	-		Карађорђевог парк расп и стај		.47 .47	
.20 .21		2.9			Вуков споменик стај	70	.50 .51	
.24 .24		4.7	70		Панчевачки мост расп и стај		.54 .54	
					км 005+292 м: 50	100		
.28 .28		7.1			Крњача мост стај		.58 .58	
.30 .31		8.1			Крњача укр		16.00 .01	
.34 .34		10.0			Себеш стај		.04 .04	
15.37		12.5	80	40	ОВЧА		16.07	

8326	Саста- јање	км пруге	Брзина преко скретница		Службена места	V _{max}	8328	Саста- јање
			П 2	С 3				
6	7	1			4	5	6	7
17.30		12.5		40	ОВЧА	60	18.00	
					РДВ А,Б-63			
.34		10.0			Себеш стај		.04	
.34							.04	
.37		8.1			Крњача укр	50	.07	
.38							.08	
.40		7.1			Крњача мост стај		.10	
.40					км 007+050 м: 30		.10	
.45					Панчевачки мост		.15	
.45		4.7			расп и стај		.15	
.48					Вуков споменик стај		.18	
.48		2.9					.18	
.51		1.3			Карађорђево парк		.21	
.51		0.0	-		расп и стај		.21	
.53		1.5			Дедиње распутница	80	.23	
		1.3	-					
.57		4.4			Распутница Г		.27	
.57		7.1	-	20			.27	
.59						70	.29	
18.00		8.6	20	20	РАКОВИЦА		.30	
.03					Кнежевац стај		.33	
.03		10.6					.33	
.04		10.8		-	Распутница А		.34	
.05					Кијево стај		.35	
.05		11.7				35	.35	
18.08		14.1			РЕСНИК ГС		18.38	

8329	Саста- јање	км пруге	Брзина преко скретница		Службена места	V _{max}	8331	Саста- јање
			П 2	С 3				
6	7	1			4	5	6	7
16.30		14.1		35	РЕСНИК ГС	70	17.00	
					РДВ А,Б-63			
.33		11.7			Кијево стај		.03	
.33							.03	
.35		10.6			Кнежевац стај		.05	
.35							.05	
.38		8.6	20	20	РАКОВИЦА	80	.08	
.39							.09	
.41		7.1	-	20	Распутница Г	80	.11	
		4.4				50		
.45		1.3	-		Дедиње распутница		.15	
.47		1.5					.17	
.47		0.0	-		Карађорђево парк расп и стај	70	.17	
.50		1.3					.20	
.51		2.9			Вуков споменик стај		.21	
.54					Панчевачки мост	70	.24	
.54		4.7	70		расп и стај		.24	
					км 005+292 м: 50	100		
.58							.28	
.58		7.1			Крњача мост стај		.28	
17.00							.30	
.01		8.1			Крњача укр		.31	
.04							.34	
.04		10.0			Себеш стај		.34	
17.07		12.5	80	40	ОВЧА		17.37	

8330	Саста- јање	км пруге	Брзина преко скретница		Службена места	V _{max}	8332	Саста- јање
			П 2	С 3				
6	7	1			4	5	6	7
18.30		12.5		40	ОВЧА	60	19.00	
					РДВ А,Б-63			
.34							.04	
.34		10.0			Себеш стај		.04	
.37						50	.07	
.38		8.1			Крњача укр		.08	
.40							.10	
.40		7.1			Крњача мост стај		.10	
					км 007+050 м: 30			

8330	Саста- јање	км пруге	Брзина преко скретница		Службена места	V _{max}	8332	Саста- јање
6	7	1	П 2	С 3	4	5	6	7
18.45					Панчевачки мост	50	19.15	
.45		4.7			расп и стај		.15	
.48		2.9			Вуков споменик стај		.18	
.48							.18	
.51		1.3			Карађорђево парк		.21	
.51		0.0	-		расп и стај		.21	
.53		1.5			Дедиње распутница	80	.23	
.57		1.3	-				.27	
.59		4.4			Распутница Г		.29	
.57		7.1	-	20			.30	
19.00		8.6	20	20	РАКОВИЦА		.33	
.03					Кнежевац стај	70	.33	
.03		10.6					.34	
.04		10.8		-	Распутница А		.35	
.05					Кијево стај		.35	
.05		11.7					19.38	
19.08		14.1		35	РЕСНИК ГС			

8333	Саста- јање	км пруге	Брзина преко скретница		Службена места	V _{max}	8335	Саста- јање
6	7	1	П 2	С 3	4	5	6	7
17.30		14.1		35	РЕСНИК ГС	70	18.30	
					РДВ А,Б-63		.33	
.33		11.7			Кијево стај		.33	
.33					Кнежевац стај		.35	
.35		10.6					.38	
.35					РАКОВИЦА	80	.39	
.38		8.6	20	20			.41	
.39		7.1	-	20	Распутница Г	50	.45	
.41		4.4					.47	
.45		1.3	-		Дедиње распутница		.47	
.47		1.5			Карађорђево парк		.47	
.47		0.0	-		расп и стај		.47	
.47		1.3						

8333	Саста- јање	км пруге	Брзина преко скретница		Службена места	V _{max}	8335	Саста- јање
6	7	1	П 2	С 3	4	5	6	7
17.50		2.9			Вуков споменик стај	70	18.50	
.51							.51	
.54		4.7	70		Панчевачки мост расп и стај	100	.54	
.54					км 005+292 м: 50		.54	
.58		7.1			Крњача мост стај		.58	
.58							.58	
18.00		8.1			Крњача укр		19.00	
.01		10.0			Себеш стај		.01	
.04							.04	
.04							.04	
18.07		12.5	80	40	ОВЧА		19.07	

8334	Саста- јање	км пруге	Брзина преко скретница		Службена места	V _{max}	8336	Саста- јање
6	7	1	П 2	С 3	4	5	6	7
19.30		12.5		40	ОВЧА	60	20.30	
					РДВ А,Б-63			
.34		10.0			Себеш стај		.34	
.34							.34	
.37		8.1			Крњача укр	50	.37	
.38							.38	
.40		7.1			Крњача мост стај		.40	
.40					км 007+050 м: 30		.40	
.45		4.7			Панчевачки мост расп и стај		.45	
.45							.45	
.48		2.9			Вуков споменик стај		.48	
.48							.48	
.51		1.3			Карађорђево парк		.51	
.51		0.0	-		расп и стај		.51	
		1.5				80		
.53		1.3	-		Дедиње распутница		.53	
		4.4						
.57		7.1	-	20	Распутница Г	80	.57	
.59							.59	
20.00		8.6	20	20	РАКОВИЦА		21.00	

8334	Саста- јање	км пруге	Брзина преко скретница		Службена места	V _{max}	8336	Саста- јање
6	7	1	П 2	С 3	4	5	6	7
20.03 .03		10.6			Кнежевац стај	70	21.03 .03	
.04		10.8		-	Распутница А		.04	
.05 .05		11.7			Кијево стај		.05 .05	
20.08		14.1		35	РЕСНИК ГС		21.08	

8337	Саста- јање	км пруге	Брзина преко скретница		Службена места	V _{max}	8339	Саста- јање
6	7	1	П 2	С 3	4	5	6	7
21.00		14.1		35	РЕСНИК ГС	70	21.40	
					РДВ А,Б-63			
.03 .03		11.7			Кијево стај		.43 .43	
.05 .05		10.6			Кнежевац стај		.45 .45	
.08 .09		8.6	20	20	РАКОВИЦА	80	.48 .49	
.11		7.1 4.4	-	20	Распутница Г		.51	
.15		1.3 1.5	-		Дедиње распутница	50	.55	
.17 .17		0.0 1.3	-		Карађорђевог парк расп и стај		.57 .57	
.20 .21		2.9			Вуков споменик стај	70	22.00 .01	
.24 .24		4.7	70		Панчевачки мост расп и стај		.04 .04	
					км 005+292 м: 50	100		
.28 .28		7.1			Крњача мост стај		.08 .08	
.30 .31		8.1			Крњача укр		.10 .11	
.34 .34		10.0			Себеш стај		.14 .14	
21.37		12.5	80	40	ОВЧА		22.17	

8338	Саста- јање	км пруге	Брзина преко скретница		Службена места	V _{max}	8342	Саста- јање
			П 2	С 3				
6	7	1			4	5	6	7
22.00		12.5		40	ОВЧА	60	11.50	
					РДВ А,Б-63			
.04 .04		10.0			Себеш стај		.54 .54	
.07 .08		8.1			Крњача укр		.57 .58	
.10 .10		7.1			Крњача мост стај	50	12.00 .00	
					км 007+050 м: 30			
.15 .15		4.7			Панчевачки мост расп и стај		.05 .05	
.18 .18		2.9			Вуков споменик стај		.08 .08	
.21 .21		1.3 0.0	-		Карађорђево парк расп и стај		.11 .11	
.23		1.5 1.3	-		Дедиње распутница		.13	
.27		4.4 7.1	-	20	Распутница Г		.17	
.29 .30		8.6	20	20	РАКОВИЦА	80	.19 .20	
.33 .33		10.6			Кнежевац стај	70	.23 .23	
.34		10.8	-		Распутница А		.24	
.35 .35		11.7			Кијево стај		.25 .25	
22.38		14.1		35	РЕСНИК ГС		12.28	

8340	Саста- јање	км пруге	Брзина преко скретница		Службена места	V _{max}		Саста- јање
			П 2	С 3				
6	7	1			4	5	6	7
22.35		12.5		40	ОВЧА	60		
					РДВ А,Б-63			
.39		10.0			Себеш стај			
.42		8.1			Крњача укр			
.45		7.1			Крњача мост стај	50		
.45					км 007+050 м: 30			
.50					Панчевачки мост			
.51		4.7			расп и стај			
.54		2.9			Вуков споменик стај			
.57		1.3		-	Карађорђево парк			
.58					расп и стај			
23.00		0.0	50	35	БЕОГРАД ЦЕНТАР ГС	100		
.01					РДВ А,Б-61			
.04		3.4	100	40	Нови Београд			
.05						115		
.07		5.2			Тошин бунар стај			
.08								
23.11		8.5		40	ЗЕМУН			

8341	Саста- јање	км пруге	Брзина преко скретница		Службена места	V _{max}		Саста- јање
			П 2	С 3				
6	7	1			4	5	6	7
06.30		14.1		35	РЕСНИК ГС	70		
					РДВ А,Б-63			
.33		11.7			Кијево стај			
.33								
.35		10.6			Кнежевац стај			
.35								

8341	Саста- јање	км пруге	Брзина преко скретница		Службена места	V _{max}		Саста- јање
			П 2	С 3				
6	7	1			4	5	6	7
06.38								
.39		8.6	20	20	РАКОВИЦА	70		
.41		7.1 4.4	-	20	Распутница Г	80		
.45		1.3 1.5	-		Дедиње распутница	50		
.47		0.0			Карађорђево парк			
.47		1.3	-		расп и стај			
.50						70		
.51		2.9			Вуков споменик стај			
.54					Панчевачки мост	100		
.54		4.7	70		расп и стај			
					км 005+292 м: 50			
.58								
.58		7.1			Крњача мост стај			
07.00								
.01		8.1			Крњача укр			
.04								
.04		10.0			Себеш стај			
07.07								
		12.5	80	40	ОВЧА			

78050	Саста- јање	км пруге	Брзина преко скретница		Службена места	V _{max}	78052	Саста- јање
			П 2	С 3				
6	7	1			4	5	6	7
05.33		8.5		40	ЗЕМУН	110	06.11	
					РДВ А,Б-61			
.36		12.2			Земун поље		.14	
05.41		19.0			БАТАЈНИЦА	115	06.19	

78051	Саста- јање	км пруге	Брзина преко скретница		Службена места	V _{max}	78055	Саста- јање
6	7	1	П 2	С 3	4	5	6	7
04.46		8.5		40	ЗЕМУН	110	04.59	
					РДВ А,Б-61			
.50		3.4	100	40	Нови Београд		05.03	
.53						100	.06	
.55		0.0	50	35	БЕОГРАД ЦЕНТАР ГС		.10	
					РДВ А,Б-63	50		
.57		1.3		-	Карађорђевог парк расп и стај		.12	
05.00		4.7	70		Панчевачки мост расп и стај	70	.15	
					км 005+292 м: 50	100		
.03		8.1			Крњача укр		.18	
05.06		12.5	80	40	ОВЧА		05.21	

78053	Саста- јање	км пруге	Брзина преко скретница		Службена места	V _{max}	78061	Саста- јање
6	7	1	П 2	С 3	4	5	6	7
04.51		8.5		40	ЗЕМУН	110	05.19	
					РДВ А,Б-61			
.55		3.4	100	40	Нови Београд		.23	
.58						100	.26	
05.00		0.0	50	35	БЕОГРАД ЦЕНТАР ГС		.31	
					РДВ А,Б-63	50		
.02		1.3		-	Дедиње распутница		.33	
.06		4.4 7.1		-	Распутница Г		.37	
.09						80	.40	
.17		8.6	20	20	РАКОВИЦА		.42	
.20		10.8		-	Распутница А	70	.45	
05.24		14.1		35	РЕСНИК ГС		05.49	

78054	Саста- јање	км пруге	Брзина преко скретница		Службена места	V _{max}	78058	Саста- јање
6	7	1	П 2	С 3	4	5	6	7
06.43		8.5		40	ЗЕМУН	110	13.57	
					РДВ А,Б-61			
.46		12.2			Земун поље		14.00	
06.51		19.0			БАТАЈНИЦА	115	14.05	

78056	Саста- јање	км пруге	Брзина преко скретница		Службена места	V _{max}		Саста- јање
6	7	1	П 2	С 3	4	5	6	7
10.40		0.0	50	35	БЕОГРАД ЦЕНТАР ГС	100		
					РДВ А,Б-61			
.43		3.4	100	40	Нови Београд			
10.47		8.5		40	ЗЕМУН	115		

78057	Саста- јање	км пруге	Брзина преко скретница		Службена места	V _{max}	78059	Саста- јање
6	7	1	П 2	С 3	4	5	6	7
05.23		8.5		40	ЗЕМУН	110	05.36	
					РДВ А,Б-61			
.27		3.4	100	40	Нови Београд		.40	

78057	Саста- јање	км пруге	Брзина преко скретница		Службена места	V _{max}	78059	Саста- јање
6	7	1	П 2	С 3	4	5	6	7
05.30 .35		0.0	50	35	БЕОГРАД ЦЕНТАР ГС	100	05.43 .53	
					РДВ А,Б-63	50		
.37		1.3	-		Карађорђевог парк расп и стај		.55	
.40		4.7	70		Панчевачки мост расп и стај	70	.58	
					км 005+292 м: 50	100		
.43		8.1			Крњача укр		06.01	
05.46		12.5	80	40	ОВЧА		06.04	

78060	Саста- јање	км пруге	Брзина преко скретница		Службена места	V _{max}	78062	Саста- јање
6	7	1	П 2	С 3	4	5	6	7
20.27		14.1		35	РЕСНИК ГС	70	22.53	
					РДВ А,Б-63			
.32		8.6	20	20	РАКОВИЦА	80	.58	
.34		7.1 4.4	-	20	Распутница Г		23.00	
.38		1.3		-	Дедиње распутница	50	.04	
.40 .54		0.0	50	35	БЕОГРАД ЦЕНТАР ГС		.06 .15	
					РДВ А,Б-61	100		
.57		3.4	100	40	Нови Београд		.18	
21.01		8.5		40	ЗЕМУН	115	23.22	

78063	Саста- јање	км пруге	Брзина преко скретница		Службена места	V _{max}		Саста- јање
			П 2	С 3				
6	7	1			4	5	6	7
05.49		8.5		40	ЗЕМУН	110		
					РДВ А,Б-61			
.53		3.4	100	40	Нови Београд	100		
.56		0.0	50	35	БЕОГРАД ЦЕНТАР ГС			
.59					РДВ А,Б-63	50		
06.01		1.3		-	Карађорђевог парк расп и стај			
.04		4.7	70		Панчевачки мост расп и стај	70		
					км 005+292 м: 50	100		
.07		8.1			Крњача укр			
06.10		12.5	80	40	ОВЧА			

78064	Саста- јање	км пруге	Брзина преко скретница		Службена места	V _{max}		Саста- јање
			П 2	С 3				
6	7	1			4	5	6	7
23.25		0.0	50	35	БЕОГРАД ЦЕНТАР ГС	100		
					РДВ А,Б-61			
.28		3.4	100	40	Нови Београд	115		
23.32		8.5		40	ЗЕМУН			

78065	Саста- јање	км пруге	Брзина преко скретница		Службена места	V _{max}		Саста- јање
6	7	1	П 2	С 3	4	5	6	7
15.30		8.5		40	ЗЕМУН	110		
					РДВ А,Б-61			
.34		3.4	100	40	Нови Београд			
15.37		0.0	50	35	БЕОГРАД ЦЕНТАР ГС	100		

78067	Саста- јање	км пруге	Брзина преко скретница		Службена места	V _{max}	78069	Саста- јање
6	7	1	П 2	С 3	4	5	6	7
20.10		19.0			БАТАЈНИЦА	115	20.40	
					РДВ А,Б-61			
.15		12.2			Земун поље		.45	
20.18		8.5		40	ЗЕМУН		20.48	

78071	Саста- јање	км пруге	Брзина преко скретница		Службена места	V _{max}	78073	Саста- јање
6	7	1	П 2	С 3	4	5	6	7
21.20		19.0			БАТАЈНИЦА	115	22.30	
					РДВ А,Б-61			
.25		12.2			Земун поље		.35	
21.28		8.5		40	ЗЕМУН		22.38	

78075	Саста- јање	км пруге	Брзина преко скретница		Службена места	V _{max}		Саста- јање
6	7	1	П 2	С 3	4	5	6	7
04.23		8.5		40	ЗЕМУН	110		
					РДВ А,Б-61			
.27		3.4	100	40	Нови Београд			
04.30		0.0	50	35	БЕОГРАД ЦЕНТАР ГС	100		

78111	Саста- јање	км пруге	Брзина преко скретница		Службена места	V _{max}		Саста- јање
6	7	1	П 2	С 3	4	5	6	7
03.58		8.5		40	ЗЕМУН	110		
					РДВ А,Б-61			
04.02		3.4	100	40	Нови Београд			
.05 .07		0.0	50	35	БЕОГРАД ЦЕНТАР ГС	100		
					РДВ А,Б-63	50		
.09		1.3		-	Дедиње распутница			
.13		4.4 7.1	-	20	Распутница Г			
.16		8.6	20	20	РАКОВИЦА	80		
.19		10.8		-	Распутница А	70		
.23 .25		14.1 0.0		35	РЕСНИК ГС			
					РДВ А,Б-66			
.32		7.6	70	40	Бела Река			
					км 008+000 к: 70	85		
.38		15.7		40	Барајево укр			
.44		23.1			Велики Борак укр			

78111	Саста- јање	км пруге	Брзина преко скретница		Службена места	V _{max}		Саста- јање
6	7	1	П 2	С 3	4	5	6	7
04.49		30.6		40	Степојевац	90		
.54		37.2		35	ВРЕОЦИ ГС			
04.59		45.4			ЛАЗАРЕВАЦ	95		

78904	Саста- јање	км пруге	Брзина преко скретница		Службена места	V _{max}		Саста- јање
6	7	1	П 2	С 3	4	5	6	7
19.05		53.1		30	МЛАДЕНОВАЦ ГС	100		
					РДВ А,Б-62			
					км 051+980 м: 80 км 048+430 м: 80			
.10		47.7		20	Влашко Поље			
					км 046+450 м: 80			
.16		41.5	50	20	Сопот Космајски	30		
.30		34.7			Раља			
.40		29.6			Рипањ Тунел укр			
.50		24.8			Клење			
.57		21.3			Рипањ			
20.04		17.9			Пиносава укр			
.11 .13		14.1		35	РЕСНИК ГС			
					РДВ А,Б-63	70		
.18		8.6	20	20	РАКОВИЦА			
.20		7.1 4.4	-	20	Распутница Г	80		
.24		1.3		-	Дедиње распутница	50		

78904	Саста- јање	км пруге	Брзина преко скретница		Службена места	V _{max}		Саста- јање
6	7	1	П 2	С 3	4	5	6	7
20.26 .37		0.0	50	35	БЕОГРАД ЦЕНТАР ГС	50		
					РДВ А,Б-61	100		
.40		3.4	100	40	Нови Београд			
20.44		8.5		40	ЗЕМУН	115		

78905	Саста- јање	км пруге	Брзина преко скретница		Службена места	V _{max}		Саста- јање
6	7	1	П 2	С 3	4	5	6	7
02.44		8.5		40	ЗЕМУН	110		
					РДВ А,Б-61			
.48		3.4	100	40	Нови Београд	100		
.51 .53		0.0	50	35	БЕОГРАД ЦЕНТАР ГС			
					РДВ А,Б-63	50		
.55		1.3		-	Дедиње распутница			
.59		4.4 7.1	-	20	Распутница Г			
03.02 .04		8.6	20	20	РАКОВИЦА	80		
.07		10.8		-	Распутница А	70		
.10		14.1		35	РЕСНИК ГС			
					РДВ А,Б-62	30		
.18		17.9			Пиносава укр			
.25		21.3			Рипањ			
.32		24.8			Клење			
.42		29.6			Рипањ Тунел укр			

78905	Саста- јање	км пруге	Брзина преко скретница		Службена места	V _{max}		Саста- јање
			П 2	С 3				
6	7	1			4	5	6	7
03.52		34.7			Раља	30		
04.06		41.5	50	20	Сопот Космајски			
					км 046+400 м: 80	95		
.10		47.7		20	Влашко Поље			
					км 048+380 м: 80 км 051+930 м: 80			
04.15		53.1		30	МЛАДЕНОВАЦ ГС			

РЕГИСТАР ВОЗОВА ПО СТРАНАМА 0.1 БГ.ВОЗ												
Број воза	Стра- на	Релација	Ре- до- ви- тост	% ко- че- ња	% руч. коч.	Серија вучног возила	Макс. маса воза (Q)	Режим рада АС уређаја	Макс. дужина воза (L)	Возно особље	Пре- воз- ник ⁽¹⁾	Примедба
1	2	3	4	5	6	7	8	9	10	11	12	13
7100	22	Лазаревац - Овча	P	82		ЕМВ- 412/416		АСР-2		МВ	СВ	[6], [7] и државним празником
7101	23	Земун - Лазаревац	P	81		ЕМВ- 412/416		АСР-2		МВ	СВ	
7102	22	Лазаревац - Овча	P	82		ЕМВ- 412/416		АСР-2		МВ	СВ	
7103	24	Овча - Лазаревац	P	81		ЕМВ- 412/416		АСР-2		МВ	СВ	
7104	26	Лазаревац – Овча	P	82		ЕМВ- 412/416		АСР-2		МВ	СВ	
7105	24	Овча - Лазаревац	P	81		ЕМВ- 412/416		АСР-2		МВ	СВ	
7106	26	Лазаревац - Овча	P	82		ЕМВ- 412/416		АСР-2		МВ	СВ	
7107	27	Овча - Лазаревац	P	81		ЕМВ- 412/416		АСР-2		МВ	СВ	[6], [7] и државним празником
7108	28	Лазаревац -Земун	P	83		ЕМВ- 412/416		АСР-2		МВ	СВ	[6], [7] и државним празником
7109	27	Овча - Лазаревац	P	81		ЕМВ- 412/416		АСР-2		МВ	СВ	
7110	28	Лазаревац - Земун	P	83		ЕМВ- 412/416		АСР-2		МВ	СВ	
7111	29	Овча - Лазаревац	P	81		ЕМВ- 412/416		АСР-2		МВ	СВ	
7112	31	Лазаревац - Овча	P	82		ЕМВ- 412/416		АСР-2		МВ	СВ	

1	2	3	4	5	6	7	8	9	10	11	12	13
7113	23	Земун - Лазаревац	P	81		ЕМВ-412/416		АСР-2		МВ	СВ	
7114	32	Лазаревац -Земун	P	83		ЕМВ-412/416		АСР-2		МВ	СВ	
7115	29	Овча - Лазаревац	P	81		ЕМВ-412/416		АСР-2		МВ	СВ	[6, 7] и државним празником
7116	32	Лазаревац -Земун	P	83		ЕМВ-412/416		АСР-2		МВ	СВ	[6, 7] и државним празником
7900	33	Младеновац – Земун	P	88		ЕМВ-412/416		АСР-2		МВ	СВ	[6, 7] и државним празником
7901	35	Земун - Младеновац	P	82		ЕМВ-412/416		АСР-2		МВ	СВ	
7902	36	Младеновац – Овча	P	88		ЕМВ-412/416		АСР-2		МВ	СВ	
7903	37	Овча - Младеновац	P	82		ЕМВ-412/416		АСР-2		МВ	СВ	
7904	36	Младеновац – Овча	P	88		ЕМВ-412/416		АСР-2		МВ	СВ	
7905	35	Земун - Младеновац	P	82		ЕМВ-412/416		АСР-2		МВ	СВ	[6, 7] и државним празником
8000	39	Овча - Батајница	P	85		ЕМВ-412/416		АСР-2		МВ	СВ	[6, 7] и државним празником
8001	40	Батајница - Овча	P	82		ЕМВ-412/416		АСР-2		МВ	СВ	
8002	39	Овча - Батајница	P	85		ЕМВ-412/416		АСР-2		МВ	СВ	
8003	40	Батајница - Овча	P	82		ЕМВ-412/416		АСР-2		МВ	СВ	[6, 7] и државним празником

1	2	3	4	5	6	7	8	9	10	11	12	13
8004	41	Овча - Батајница	Р	85		ЕМВ-412/416		АСР-2		МВ	СВ	6, 7 и државним празником
8005	42	Батајница - Овча	Р	82		ЕМВ-412/416		АСР-2		МВ	СВ	
8006	41	Овча - Батајница	Р	85		ЕМВ-412/416		АСР-2		МВ	СВ	
8007	42	Батајница - Овча	Р	82		ЕМВ-412/416		АСР-2		МВ	СВ	6, 7 и државним празником
8008	43	Овча - Батајница	Р	85		ЕМВ-412/416		АСР-2		МВ	СВ	6, 7 и државним празником
8009	44	Батајница - Овча	Р	82		ЕМВ-412/416		АСР-2		МВ	СВ	
8010	43	Овча - Батајница	Р	85		ЕМВ-412/416		АСР-2		МВ	СВ	
8011	44	Батајница - Овча	Р	82		ЕМВ-412/416		АСР-2		МВ	СВ	6, 7 и државним празником
8012	45	Овча - Батајница	Р	85		ЕМВ-412/416		АСР-2		МВ	СВ	6, 7 и државним празником
8013	46	Батајница - Овча	Р	82		ЕМВ-412/416		АСР-2		МВ	СВ	
8014	45	Овча - Батајница	Р	85		ЕМВ-412/416		АСР-2		МВ	СВ	
8015	46	Батајница - Овча	Р	82		ЕМВ-412/416		АСР-2		МВ	СВ	6, 7 и државним празником
8016	47	Овча – Батајница	Р	85		ЕМВ-412/416		АСР-2		МВ	СВ	
8017	48	Батајница – Овча	Р	82		ЕМВ-412/416		АСР-2		МВ	СВ	

1	2	3	4	5	6	7	8	9	10	11	12	13
8018	47	Овча – Батајница	Р	85		ЕМВ-412/416		АСР-2		МВ	СВ	
8019	48	Батајница - Овча	Р	82		ЕМВ-412/416		АСР-2		МВ	СВ	
8020	49	Овча - Земун	Р	83		ЕМВ-412/416		АСР-2		МВ	СВ	6, 7 и државним празником
8021	49	Батајница - Овча	Р	82		ЕМВ-412/416		АСР-2		МВ	СВ	
8022	50	Овча - Батајница	Р	85		ЕМВ-412/416		АСР-2		МВ	СВ	
8023	49	Батајница - Овча	Р	82		ЕМВ-412/416		АСР-2		МВ	СВ	
8024	50	Овча - Батајница	Р	85		ЕМВ-412/416		АСР-2		МВ	СВ	
8025	51	Батајница - Овча	Р	82		ЕМВ-412/416		АСР-2		МВ	СВ	
8026	52	Овча - Батајница	Р	85		ЕМВ-412/416		АСР-2		МВ	СВ	
8027	51	Батајница - Овча	Р	82		ЕМВ-412/416		АСР-2		МВ	СВ	6, 7 и државним празником
8028	52	Овча - Батајница	Р	85		ЕМВ-412/416		АСР-2		МВ	СВ	6, 7 и државним празником
8029	53	Батајница - Овча	Р	82		ЕМВ-412/416		АСР-2		МВ	СВ	
8030	54	Овча - Батајница	Р	85		ЕМВ-412/416		АСР-2		МВ	СВ	
8031	53	Батајница - Овча	Р	82		ЕМВ-412/416		АСР-2		МВ	СВ	6, 7 и државним празником
8032	54	Овча - Батајница	Р	85		ЕМВ-412/416		АСР-2		МВ	СВ	6, 7 и државним празником

1	2	3	4	5	6	7	8	9	10	11	12	13
8033	55	Батајница - Овча	Р	82		ЕМВ-412/416		АСР-2		МВ	СВ	
8034	56	Овча - Батајница	Р	85		ЕМВ-412/416		АСР-2		МВ	СВ	
8035	55	Батајница - Овча	Р	82		ЕМВ-412/416		АСР-2		МВ	СВ	[6, 7] и државним празником
8036	56	Овча - Батајница	Р	85		ЕМВ-412/416		АСР-2		МВ	СВ	[6, 7] и државним празником
8037	57	Батајница - Овча	Р	82		ЕМВ-412/416		АСР-2		МВ	СВ	
8038	58	Овча - Батајница	Р	85		ЕМВ-412/416		АСР-2		МВ	СВ	
8039	57	Батајница - Овча	Р	82		ЕМВ-412/416		АСР-2		МВ	СВ	
8040	58	Овча - Батајница	Р	85		ЕМВ-412/416		АСР-2		МВ	СВ	
8041	59	Батајница - Овча	Р	82		ЕМВ-412/416		АСР-2		МВ	СВ	
8042	49	Овча - Земун	Р	83		ЕМВ-412/416		АСР-2		МВ	СВ	[6, 7] и државним празником
8043	59	Батајница - Овча	Р	82		ЕМВ-412/416		АСР-2		МВ	СВ	[6, 7] и државним празником
8044	60	Овча - Батајница	Р	85		ЕМВ-412/416		АСР-2		МВ	СВ	
8045	61	Батајница - Овча	Р	82		ЕМВ-412/416		АСР-2		МВ	СВ	
8046	60	Овча - Батајница	Р	85		ЕМВ-412/416		АСР-2		МВ	СВ	
8048	62	Овча - Батајница	Р	85		ЕМВ-412/416		АСР-2		МВ	СВ	[6, 7] и државним празником

1	2	3	4	5	6	7	8	9	10	11	12	13
8050	62	Овча - Батајница	Р	85		ЕМВ-412/416		АСР-2		МВ	СВ	
8200	63	Ресник - Земун	Р	83		ЕМВ-412/416		АСР-2		МВ	СВ	6, 7 и државним празником
8201	64	Земун-Ресник	Р	80		ЕМВ-412/416		АСР-2		МВ	СВ	6, 7 и државним празником
8202	63	Ресник - Земун	Р	83		ЕМВ-412/416		АСР-2		МВ	СВ	6, 7 и државним празником
8203	64	Земун-Ресник	Р	80		ЕМВ-412/416		АСР-2		МВ	СВ	6, 7 и државним празником
8204	64	Ресник - Земун	Р	83		ЕМВ-412/416		АСР-2		МВ	СВ	6, 7 и државним празником
8205	65	Београд Центар - Ресник	Р	47		ЕМВ-412/416		АСР-2		МВ	СВ	6, 7 и државним празником
8207	65	Београд Центар - Ресник	Р	47		ЕМВ-412/416		АСР-2		МВ	СВ	
8209	66	Београд Центар - Ресник	Р	47		ЕМВ-412/416		АСР-2		МВ	СВ	6, 7 и државним празником
8300	66	Овча - Ресник	Р	47		ЕМВ-412/416		АСР-2		МВ	СВ	
8301	67	Ресник - Овча	Р	70		ЕМВ-412/416		АСР-2		МВ	СВ	
8302	66	Овча - Ресник	Р	47		ЕМВ-412/416		АСР-2		МВ	СВ	
8303	67	Ресник - Овча	Р	70		ЕМВ-412/416		АСР-2		МВ	СВ	
8304	68	Овча - Ресник	Р	47		ЕМВ-412/416		АСР-2		МВ	СВ	

1	2	3	4	5	6	7	8	9	10	11	12	13
8305	69	Ресник - Овча	Р	70		ЕМВ-412/416		АСР-2		МВ	СВ	
8306	68	Овча - Ресник	Р	47		ЕМВ-412/416		АСР-2		МВ	СВ	
8307	70	Ресник - Београд Центар	Р	54		ЕМВ-412/416		АСР-2		МВ	СВ	6, 7 и државним празником
8308	70	Овча - Ресник	Р	47		ЕМВ-412/416		АСР-2		МВ	СВ	
8309	69	Ресник - Овча	Р	70		ЕМВ-412/416		АСР-2		МВ	СВ	
8310	71	Овча - Београд Центар	Р	16		ЕМВ-412/416		АСР-2		МВ	СВ	
8311	70	Ресник - Београд Центар	Р	54		ЕМВ-412/416		АСР-2		МВ	СВ	
8312	70	Овча - Ресник	Р	47		ЕМВ-412/416		АСР-2		МВ	СВ	
8313	72	Ресник - Овча	Р	70		ЕМВ-412/416		АСР-2		МВ	СВ	
8314	72	Овча - Ресник	Р	47		ЕМВ-412/416		АСР-2		МВ	СВ	6, 7 и државним празником
8315	72	Ресник - Овча	Р	70		ЕМВ-412/416		АСР-2		МВ	СВ	6, 7 и државним празником
8316	72	Овча - Ресник	Р	47		ЕМВ-412/416		АСР-2		МВ	СВ	6, 7 и државним празником
8317	73	Ресник - Овча	Р	70		ЕМВ-412/416		АСР-2		МВ	СВ	
8318	74	Овча - Ресник	Р	47		ЕМВ-412/416		АСР-2		МВ	СВ	
8319	73	Ресник - Овча	Р	70		ЕМВ-412/416		АСР-2		МВ	СВ	

1	2	3	4	5	6	7	8	9	10	11	12	13
8320	74	Овча - Ресник	Р	47		ЕМВ-412/416		АСР-2		МВ	СВ	
8321	75	Ресник - Овча	Р	70		ЕМВ-412/416		АСР-2		МВ	СВ	6, 7 и државним празником
8322	76	Овча - Ресник	Р	47		ЕМВ-412/416		АСР-2		МВ	СВ	
8323	75	Ресник - Овча	Р	70		ЕМВ-412/416		АСР-2		МВ	СВ	
8324	76	Овча - Ресник	Р	47		ЕМВ-412/416		АСР-2		МВ	СВ	
8325	77	Ресник - Овча	Р	70		ЕМВ-412/416		АСР-2		МВ	СВ	
8326	78	Овча - Ресник	Р	47		ЕМВ-412/416		АСР-2		МВ	СВ	
8327	77	Ресник - Овча	Р	70		ЕМВ-412/416		АСР-2		МВ	СВ	
8328	78	Овча - Ресник	Р	47		ЕМВ-412/416		АСР-2		МВ	СВ	6, 7 и државним празником
8329	79	Ресник - Овча	Р	70		ЕМВ-412/416		АСР-2		МВ	СВ	
8330	79	Овча - Ресник	Р	47		ЕМВ-412/416		АСР-2		МВ	СВ	6, 7 и државним празником
8331	79	Ресник - Овча	Р	70		ЕМВ-412/416		АСР-2		МВ	СВ	6, 7 и државним празником
8332	79	Овча - Ресник	Р	47		ЕМВ-412/416		АСР-2		МВ	СВ	6, 7 и државним празником
8333	80	Ресник - Овча	Р	70		ЕМВ-412/416		АСР-2		МВ	СВ	

1	2	3	4	5	6	7	8	9	10	11	12	13
8334	81	Овча - Ресник	Р	47		ЕМВ-412/416		АСР-2		МВ	СВ	
8335	80	Ресник - Овча	Р	70		ЕМВ-412/416		АСР-2		МВ	СВ	
8336	81	Овча - Ресник	Р	47		ЕМВ-412/416		АСР-2		МВ	СВ	
8337	82	Ресник - Овча	Р	70		ЕМВ-412/416		АСР-2		МВ	СВ	
8338	83	Овча - Ресник	Р	47		ЕМВ-412/416		АСР-2		МВ	СВ	
8339	82	Ресник - Овча	Р	70		ЕМВ-412/416		АСР-2		МВ	СВ	<u>6</u> , <u>7</u> и државним празником
8340	84	Овча - Земун	Р	83		ЕМВ-412/416		АСР-2		МВ	СВ	
8341	84	Ресник - Овча	Р	70		ЕМВ-412/416		АСР-2		МВ	СВ	<u>6</u> , <u>7</u> и државним празником
8342	83	Овча- Ресник	Р	47		ЕМВ-412/416		АСР-2		МВ	СВ	<u>6</u> , <u>7</u> и државним празником
78050	85	Земун - Батајница	Р	85		ЕМВ-412/416		АСР-2		МВ	СВ	
78051	86	Земун - Овча	Р	80		ЕМВ-412/416		АСР-2		МВ	СВ	<u>6</u> , <u>7</u> и државним празником
78052	85	Земун - Батајница	Р	85		ЕМВ-412/416		АСР-2		МВ	СВ	<u>6</u> , <u>7</u> и државним празником
78053	86	Земун - Ресник	Р	80		ЕМВ-412/416		АСР-2		МВ	СВ	
78054	87	Земун- Батајница	Р	85		ЕМВ-412/416		АСР-2		МВ	СВ	
78055	86	Земун - Овча	Р	80		ЕМВ-412/416		АСР-2		МВ	СВ	

1	2	3	4	5	6	7	8	9	10	11	12	13
78056	87	Београд Центар-Земун	P	83		ЕМВ-412/416		АСР-2		МВ	СВ	
78057	87	Земун - Овча	P	80		ЕМВ-412/416		АСР-2		МВ	СВ	
78058	87	Земун-Батајница	P	85		ЕМВ-412/416		АСР-2		МВ	СВ	6, 7 и државним празником
78059	87	Земун - Овча	P	80		ЕМВ-412/416		АСР-2		МВ	СВ	
78060	88	Ресник-Земун	P	83		ЕМВ-412/416		АСР-2		МВ	СВ	
78061	86	Земун - Ресник	P	80		ЕМВ-412/416		АСР-2		МВ	СВ	6, 7 и државним празником
78062	88	Ресник - Земун	P	83		ЕМВ-412/416		АСР-2		МВ	СВ	
78063	89	Земун - Овча	P	80		ЕМВ-412/416		АСР-2		МВ	СВ	6, 7 и државним празником
78064	89	Београд Центар - Земун	P	83		ЕМВ-412/416		АСР-2		МВ	СВ	
78065	90	Земун - Београд Центар	P	80		ЕМВ-412/416		АСР-2		МВ	СВ	6, 7 и државним празником
78067	90	Батајница-Земун	P	82		ЕМВ-412/416		АСР-2		МВ	СВ	
78069	90	Батајница-Земун	P	82		ЕМВ-412/416		АСР-2		МВ	СВ	
78071	90	Батајница-Земун	P	82		ЕМВ-412/416		АСР-2		МВ	СВ	6, 7 и државним празником
78073	90	Батајница-Земун	P	82		ЕМВ-412/416		АСР-2		МВ	СВ	
78075	91	Земун - Београд Центар	P	80		ЕМВ-412/416		АСР-2		МВ	СВ	

1	2	3	4	5	6	7	8	9	10	11	12	13
78111	91	Земун- Лазаревац	Р	81		ЕМВ- 412/416		АСР-2		МВ	СВ	<u>6</u> , <u>7</u> и државним празником
78904	92	Младеновац - Земун	Р	88		ЕМВ- 412/416		АСР-2		МВ	СВ	<u>6</u> , <u>7</u> и државним празником
78905	93	Земун - Младеновац	Р	82		ЕМВ- 412/416		АСР-2		МВ	СВ	<u>6</u> , <u>7</u> и државним празником
1) СВ - Србијавоз												

